

Seleccionado

## Desarrollo turístico y ordenación del territorio en la Comunidad Autónoma de Castilla y León

Fernando Repiso Granada

### Resumen

El trabajo determina los espacios geográficos de Castilla y León más aptos para su aprovechamiento y desarrollo turístico, a partir de la valoración de la situación actual y de las perspectivas de futuro de la actividad turística, en el marco de toda la actividad económica regional. Se extraen unas orientaciones estratégicas para la intervención de la Administración, en relación con la toma de decisiones empresariales, y en relación con la implicación de la sociedad en el proceso de ordenación turística territorial.

Palabras clave

Turismo, análisis territorial, recursos turísticos, política turística, Castilla y León

### Summary

*The work determines the geographical space of Castilla y León suitable for their utilization and tourist development, from the valuation of the current situation and of the perspectives of future of the tourist activity, in the frame of the whole economic regional activity. A few strategic orientations are extracted for the intervention of the administration, in relation with the capture of the managerial decisions and in relation with the implication of the society in the process of tourist territorial arrangement.*

Key words

*Tourism, territorial analysis, tourist resources, tourist policy, Castilla y Leon.*

<b>Índice</b>	<b>Pág.</b>	
1	<b>Introducción</b>	289
2	<b>Desarrollo económico y desarrollo turístico en el conjunto de la comunidad castellano y leonesa</b>	290
2.1	Condicionantes y perspectivas de futuro de la actividad económica y del desarrollo económico regional	290
2.2	Condicionantes y perspectivas de futuro del modelo de desarrollo turístico de Castilla y León	292
3	<b>Distribución intrarregional de los espacios de aprovechamiento turístico. Análisis territorial del desarrollo turístico</b>	294
3.1	Determinación de municipios de destino turístico. El desarrollo turístico a escala municipal	294
3.2	El desarrollo turístico a escala supramunicipal: áreas funcionales homogéneas de aprovechamiento turístico	307
4	<b>Conclusión: orientaciones para un modelo de desarrollo turístico sostenible y para la generación de desarrollo territorial en Castilla y León</b>	313
<b>Anexo I</b>	<b>Mapas de distribución regional</b>	314
<b>Anexo II</b>	<b>Tablas de valoración municipal</b>	318
<b>Anexo III</b>	<b>Tablas de valoración provincial</b>	388
<b>Fuentes documentales y bibliográficas</b>		395

## 1 Introducción

El presente Estudio de Investigación considera el turismo como uno de los ejes de desarrollo de la Comunidad Autónoma de Castilla y León, a partir de la valoración de los recursos y de las potencialidades regionales, determinando los espacios más adecuados para el aprovechamiento turístico y apuntando unas líneas básicas de acción para avanzar en la implantación de un modelo de desarrollo turístico adecuado a las características del territorio y generador de desarrollo territorial en la región. Para ello el método de trabajo empleado ha combinado la consulta de fuentes directas, documentales y bibliográficas con la tabulación informatizada de datos y con la producción cartográfica; todo ello necesario para alcanzar una mejor apreciación del tema de investigación.

Se parte de un somero diagnóstico acerca de la situación actual y de las perspectivas de futuro de la actividad económica y del turismo en relación con el espacio geográfico castellano y leonés en el que se desenvuelve, valorando tanto los aspectos positivos a fortalecer y a aprovechar como aquellos otros más negativos que hay que superar y evitar.

Posteriormente se desciende en la escala territorial del diagnóstico y se establece una metodología de determinación de espacios de preferente desarrollo turístico, que toma como unidad de referencia al municipio y que distingue a los ámbitos urbanos (ciudades medias) de los rurales (pueblos) y de los espacios intermedios (ciudades pequeñas y villas). Se valoran primeramente los conjuntos de patrimonio cultural y el patrimonio natural protegido; en segundo lugar se analiza la disponibilidad de oferta de alojamiento y el grado de concentración de toda la oferta en general; y se tienen en cuenta en tercer lugar las actuaciones de puesta en valor de los recursos turísticos y de diversificación del producto turístico (considerado integralmente), como son la implantación de museos y de Centros de Interpretación y Educación Ambiental, o la disponibilidad de equipamientos deportivos. De este modo se establecen los Municipios de Destino Turístico y los Municipios de Concentración de la Oferta turística, a partir de los cuales, y en relación con diversos aspectos, se pueden plantear unas áreas funcionales supramunicipales más adecuadas para el aprovechamiento turístico, de cara a facilitar la ordenación turística territorial en Castilla y León.

Por último, en las conclusiones del estudio se extraen unas orientaciones estratégicas para la intervención de la Administración en pro de un modelo de desarrollo turístico y territorial más adaptado a las condiciones geográficas de la región, en relación con la toma de decisiones empresariales y con la implicación de la sociedad en el proceso de ordenación turística.

Se adjunta también un apartado de fuentes y bibliografía para la ampliación de información, y en los anexos se aporta una ingente cantidad de información cuantitativa y cualitativa, particularizada y tabulada, que facilita la apreciación visual mediante mapas y permite la realización de comparaciones a escala local y provincial en aspectos como el índice de alojamiento, la accesibilidad o el nivel de renta "per cápita" anual, de gran trascendencia para la ordenación turística territorial.

## 2 Desarrollo económico y desarrollo turístico en el conjunto de la comunidad castellano y leonesa

### 2.1 Condicionantes y perspectivas de futuro de la actividad económica y del desarrollo económico regional

#### 2.1.1 Análisis general de la situación actual

El presente y el futuro del turismo de Castilla y León no puede analizarse exclusivamente sectorialmente, sin tener en cuenta el marco en el que se desenvuelve ni, fundamentalmente, su encajamiento en el sistema productivo y en el funcionamiento de la actividad económica en general.

- Fortalezas del desarrollo económico:  
Castilla y León posee diversos aspectos positivos favorecedores del desarrollo de la actividad económica, relacionados con el hecho de ser una extensa región de paso obligado para buena parte de los flujos comerciales estatales y peninsulares que potencian el mercado interior, conteniendo importantes recursos naturales y una rica herencia cultural, con una dotación de equipamientos bastante aceptable, y con una producción agroindustrial de elevada calidad y en gran medida auspiciada bajo Denominaciones de Origen o Indicaciones Geográficas, como es el caso del vino. Por otra parte la elevada cualificación de la mano de obra y la estructura empresarial, en cierto modo, dinámica y flexible y con alta capacidad de respuesta ante los cambios de coyuntura económica, con utilización de tecnologías punta en la automoción y con un importante peso de PYMES generadoras de empleo estable, también son un importante factor de desarrollo en un contexto de crecimiento económico generalizado.
- Debilidades del desarrollo económico:  
Pero en Castilla y León también existen otros aspectos que dificultan o restringen el desarrollo, y que es preciso conocer para hacerlos frente. Están en relación con una estructura productiva escasamente articulada, que no favorece el desarrollo de economías de escala por la falta de integración entre los distintos sectores productivos o entre las empresas del mismo sector. Aún se da un excesivo peso del sector agrario y hay una deficiente comercialización de los productos, de escasa proyección en mercados alejados, y los empresarios se muestran poco receptivos con las nuevas tendencias de la demanda. Además hay una inadecuación entre la formación proporcionada y las necesidades requeridas por las empresas, que agrava la escasez de recursos humanos activos; hay poca población y está envejecida, y el paro es elevado entre jóvenes y mujeres. Así resulta un mercado interno poco dinámico y una Comunidad Autónoma con fuertes disparidades internas, con unas provincias mejor consideradas (Valladolid, León, Burgos y Salamanca) que otras, con excesivo peso del provincialismo y los localismos políticos, con una red urbana débil (sin grandes ciudades), con una población muy polarizada en ciudades medias, con deficientes comunicaciones intraprovinciales y comarcales y con unos amplios espacios periféricos y fronterizos cuyos recursos están siendo infrutilizados.

## 2.1.2 Análisis prospectivo del desarrollo económico

- Oportunidades de desarrollo económico:  
No obstante, a pesar de las debilidades, Castilla y León no debe desaprovechar sus potencialidades y las buenas oportunidades que se plantean motivadas por la convergencia económica con la media de la Unión Europea, la intensificación de las relaciones con el exterior (Norte y Centro de Portugal, y Arco Atlántico) y la mejora de la relación entre exportaciones e importaciones; todo ello contribuirá a la dinamización de la región sumado al proceso de reconversión y terciarización económica, a la rapidez en la creación de PYMES y al incremento en la demanda de I+D por parte de las empresas. En este sentido Castilla y León todavía debe aprovechar las ingentes subvenciones y ayudas procedentes de la Unión Europea y del Estado (programas LEADER, PRODER, etc.) hasta el 2006. La masificación en el uso de las nuevas Tecnologías de Información y Comunicación, los avances tecnológicos, que reducen la influencia de los condicionantes del medio y permite su mejor aprovechamiento, y el cambio en los hábitos de la población hacia una mayor preocupación por la conservación del entorno y los recursos patrimoniales, son unas importantes fuentes de empleo para el futuro, teniendo también en cuenta que existe un elevado contingente de población en otras regiones que conserva una cierta vinculación con la comunidad y unos orígenes castellanos y leoneses. También se prevé una mejora de las comunicaciones y los transportes (Tren de Velocidad Alta, Autovía del Duero), y las ciudades medias y pequeñas ofrecen un potencial de crecimiento que puede mejorar la vertebración interna de la región y favorecer el mantenimiento de la población en su territorio.
  
- Amenazas al desarrollo económico:  
Ante los procesos de globalización económica y el establecimiento de áreas de mercado más amplias y regidas por otras nuevas circunstancias, hay que tener muy en cuenta la fuerte competencia que ejercen otras regiones, pertenecientes o no al marco de integración económica europea. Las carencias que presentan las empresas en cuanto a diversificación de su producción son la causa de su mayor vulnerabilidad a la globalización y a las posibles crisis que sobrevengan. También hay que tener en cuenta que el actual proceso de envejecimiento que atraviesa la comunidad, de los más intensos del planeta, supone la despoblación de la región y una carencia de efectivos para el relevo generacional, agudizados por la emigración de jóvenes (el colectivo más cualificado y mejor formado) a causa de la falta de perspectivas profesionales y de proyección social. La desestructuración demográfica podría hacer inviable el actual sistema de pensiones y de Seguridad Social, lo que llevaría a una situación de desprotección a una importante proporción de población. Esta situación sería aún más grave en el campo, ya que la progresiva masculinización puede llegar a hacer completamente inviable cualquier alternativa de desarrollo para amplias áreas rurales de la región, lo que podría dar lugar a la desestructuración territorial y alimentaría los movimientos de desvinculación regional. A más largo plazo, el recalentamiento global del planeta y el aparente proceso de cambio climático podrían conllevar una importante variación en las condiciones ambientales de vida, que podrían provocar la entrada en crisis del sistema ecológico regional, mermando las posibilidades de aprovechamiento de sus recursos.

## 2.2 Condicionantes y perspectivas de futuro del modelo de desarrollo turístico de Castilla y León

### 2.2.1 Análisis sectorial de la situación actual

- Fortalezas del modelo de desarrollo turístico:  
La Comunidad Autónoma de Castilla y León cuenta con un importante patrimonio cultural de trascendencia internacional, que se encuentra integrado en un paisaje de singular relevancia, y cuenta con un entorno de recursos naturales destacados. Todo ello da lugar a unas sustanciosas rentas de situación provenientes del desarrollo del turismo de interior, que provoca la creación de puestos de trabajo bastante estables en relación con otras actividades económicas, favorece la incorporación de la mujer al mercado laboral y es un buen punto de partida para el desarrollo y la reestructuración de la actividad productiva en espacios rurales y áreas periféricas. La clientela del turismo de interior presenta un elevado grado de satisfacción en general, especialmente para el caso del turismo rural, lo que motiva la fidelización de los clientes con respecto a unos establecimientos. Los propietarios de estos establecimientos suelen mostrar una vinculación afectiva y una sensibilización con respecto al entorno de desarrollo de la actividad.
  
- Debilidades del modelo de desarrollo turístico:  
A pesar de la presencia de recursos turísticos, con frecuencia éstos se encuentran dispersos, desprotegidos, deteriorados y no están integrados en productos turísticos integrales y de calidad total; así la demanda los ignora y las estancias son cortas. La oferta es demasiado simplista y los establecimientos no reúnen las condiciones apropiadas para estancias prolongadas, no cubriéndose las necesidades de alojamiento para incrementos estacionales u ocasionales de la demanda. Además la comercialización es deficiente, llegando incluso a ofrecer una imagen inadecuada de los establecimientos. En muchos casos ello está motivado por la carencia de una formación apropiada y especializada de los profesionales del sector, con mucho subempleo, lo que también motiva las reticencias a participar en asociaciones y redes de comercialización capaces de influir en la demanda, y conlleva que a menudo el turismo rural únicamente suponga una fuente de ingresos complementaria. Por otra parte, existen algunas carencias en cuanto a accesibilidad en los destinos turísticos, hay una falta de convencimiento (especialmente en los municipios) de las posibilidades del turismo en la generación del desarrollo y se insiste en dinámicas turísticas provinciales, en lugar de otras regionales y comarcales más adecuadas a las características del territorio.

## 2.2.2 Análisis prospectivo del desarrollo turístico

- Oportunidades de desarrollo turístico:  
Desde hace ya algunos años se viene apreciando una tendencia al alza de la importancia económica del turismo en Castilla y León, como muestra el incremento explosivo del turismo rural y el aumento general de la demanda atraída a la región. Ello viene favorecido por el cambio en las características y tendencias de la demanda (incorporación de la tercera edad, afición por la naturaleza, demanda de servicios personalizados), que permiten nuevos campos de especialización para una oferta de calidad, en un entorno de enormes posibilidades para la práctica de actividades alternativas e innovadoras (por ejemplo mediante granjas-escuela). No hay que olvidar la gran importancia del fenómeno de las residencias secundarias en el medio rural de la comunidad. El turismo de interior presenta una menor estacionalidad que el turismo costero y en Castilla y León existen áreas con especial aptitud para el desarrollo de la actividad turística (entre las que se encuentran las áreas de montaña), muchas de las cuales aún están por explotar; de este modo la definición y el tratamiento singularizado de estos espacios contribuirá al desarrollo turístico y económico regional. También se aprecia una implicación creciente de la administración regional, de los ayuntamientos y de las entidades en general en pro del desarrollo turístico de la Comunidad Autónoma.
  
- Amenazas al desarrollo turístico:  
Hay una competencia desleal de oferta no reglada y de menor calidad (en ocasiones motivada por la excesiva burocracia que hay que sobrellevar y el elevado coste económico que supone cumplir la normativa) que, junto a la saturación de algunos espacios por encima de sus posibilidades, puede llegar a generar actitudes de rechazo en la demanda. Así mismo se observa que el coste es muchas veces excesivo en relación con la calidad ofrecida (especialmente en hostales, pensiones y casas rurales de alquiler), o que realmente no se prestan todos los servicios ofertados (calefacción, actividades de ocio complementarias...). Todo ello unido a unas deficientes comunicaciones, al estado de abandono del patrimonio rural, y unido a una mejor accesibilidad y un menor coste de la práctica turística en otros destinos del extranjero, puede dar lugar a que una parte importante de la región quede fuera del proceso de desarrollo turístico y a que sus recursos turísticos se desaprovechen y se destruyan irremediabilmente. El consiguiente deterioro ambiental, tanto por la sobreexplotación como por el abandono, podría implicar un cambio en el paisaje de espacios de alto valor ecológico o cultural, perdiendo así la oportunidad de desarrollo económico que les ofrece el turismo y sus actividades complementarias.

### 3 Distribución intrarregional de los espacios de aprovechamiento turístico. Análisis territorial del desarrollo turístico

El turismo es un subsector económico con un fuerte componente espacial; es una actividad económica de servicios cuyo desarrollo está fuertemente condicionado por el espacio en que se lleva a cabo y, a la vez, genera un gran impacto territorial capaz de transformar totalmente las áreas en que se concentra. Es por esto que resulta muy interesante la elaboración de un diagnóstico territorializado del desarrollo turístico en Castilla y León, de cara a una definición más acorde del modelo de desarrollo turístico regional conforme a las características y necesidades de la Comunidad Autónoma.

#### 3.1 Determinación de municipios de destino turístico. El desarrollo turístico a escala municipal

La escala local es la más próxima al espacio de relaciones y al ámbito de vida de los ciudadanos, y las Entidades Locales cada vez cobran una mayor capacidad de decisión, conforme al Principio de Subsidiariedad establecido en el contexto europeo. Para establecer los espacios de aprovechamiento turístico prioritario dentro de la Comunidad Autónoma de Castilla y León se ha tomado como unidad básica de referencia el municipio, que permite territorializar e integrar la información a una escala definida, por lo que todos los datos existentes para escalas mayores (datos provinciales) han sido desestimados, y los datos obtenidos a escalas de información menor (localidades) han tenido que ser adaptados y agrupados por municipios, gracias al *Nomenclator de Población de 1996* (procedente del Instituto Nacional de Estadística y extraído de la página web de la Junta de Castilla y León, en el área de la Dirección General de Vivienda, Urbanismo y Ordenación del Territorio, en la dirección <http://www.jcyl.es/jcyl/cf/dgvuot/infosvot/nucleos.html>).

Para este diagnóstico territorial a escala municipal la clave estribará en partir de diversa información lo más coincidente en el tiempo y lo más reciente posible; especialmente para tratar los aspectos más dinámicos. Las variables deberán tener en cuenta y diferenciar:

- Índices numéricos y valoraciones cualitativas (índice de plazas de alojamiento, Fiestas de Interés Turístico...)
- Características generales y unificadoras de los municipios seleccionados, y matices y precisiones diferenciadoras en distintos tipos de municipios (patrimonio, número de habitantes...)
- Cualidades y limitaciones internas, y posibilidades y amenazas externas, valorando también el entorno más inmediato (Término Municipal) y teniendo en cuenta el entorno próximo (términos vecinos, provincia)
- Aspectos más dinámicos y aspectos más estáticos (planeamiento urbano, patrimonio natural...)

Estas variables se aplicarán interrelacionándose, jerarquizando y simplificando la información, para valorar el entorno y los agentes implicados en el mercado turístico; es decir, la oferta y la Administración (en sentido amplio), ya que de la demanda no se tienen datos que puedan ser comparados a escala municipal.

Por otra parte unas variables de análisis u otras tendrán más peso en función del tipo de municipios de que se trate. Los municipios pueden agruparse básicamente por el número de habitantes (los datos de población y extensión municipal están actualizados a 02/10/2000, y han sido facilitados en un *Listado alfabético de munici-*



*pios por provincias*, por la Consejería de Presidencia y Administración Territorial de la Junta de Castilla y León). En Castilla y León, conforme a su sistema urbano regional, su dinámica poblacional y sus características geográficas en general, la agrupación de municipios más adecuada es la siguiente (tomada de Fernando Manero; 1<sup>er</sup> Congreso sobre *Las pequeñas ciudades españolas y su territorio*, celebrado los días 16 y 17 de noviembre de 2000 en las localidades de Cuéllar y Peñafiel):

- **Municipios de 1.999 o menos habitantes**, cuyos núcleos de población son pueblos, y que en ocasiones sufren carencias en cuanto a infraestructuras y servicios.
- **Municipios desde 2.000 hasta 19.999 habitantes**, cuyos núcleos de población son villas y ciudades pequeñas. Suelen ser centros comarcales de servicios y núcleos importantes en comarcas agrarias, o núcleos periurbanos próximos a ciudades medias (las capitales provinciales). Funcionan de eje de interconexión entre el medio urbano y el medio rural y son esenciales para la organización del territorio en Castilla y León.
- **Municipios de 20.000 o más habitantes**, cuyos núcleos de población en la región son ciudades medias que conforman áreas urbanas (en Castilla y León no hay grandes áreas metropolitanas). Algunas cuentan con un patrimonio importante y la mayoría funcionan como capitales de provincia, acaparando a buena parte de la población regional.

El modelo de desarrollo turístico local (que incluye los recursos del entorno, la oferta, la demanda, y la maniobrabilidad de la Administración local) no es el mismo en ciudades que en pueblos, de ahí que unas variables de análisis tengan más peso en un grupo u otro de municipios. Las ciudades y las áreas urbanas tienen una dinámica propia, con una oferta concreta, y en los espacios rurales son los centros de servicios los que están bien comunicados y los que atraen a los turistas, que se suelen alojar en ellos. Pero no hay que olvidar que el turismo es un fenómeno complejo en donde las ciudades, que están interrelacionadas entre sí, son a la vez un mercado para el turismo rural.

En este estudio se entiende por **Municipios de Destino Turístico** como aquellos más adecuados para el aprovechamiento turístico, lo que no significa tanto que sean los municipios preferidos por la demanda o que sean actualmente los de concentración de la oferta; son aquellos municipios en los que la Administración (regional y local) debería primar y organizar el desarrollo de la actividad turística durante los próximos años. Pero debe hacerse de forma flexible, y teniendo en cuenta que el turismo está en fase de crecimiento en la región y que muchas de las variables valoradas ya se han modificado; especialmente las que recogen datos más atrasados o sobre aspectos más dinámicos.

Los **Municipios de Destino Turístico Preferente** son aquellos Municipios de Destino Turístico que se encuentran en mejores condiciones para la explotación turística, ya que en ellos se aprecia una implicación en su desarrollo por parte de la Administración y las instituciones, o se ha invertido más por parte de los empresarios, llegándose en

algunos casos a sobrepasar la capacidad de carga del entorno. Perfectamente todos o la mayoría de estos municipios podrían ser tenidos en cuenta como Municipios de Interés Turístico en el *Plan Regional de Turismo 2001-2006* que está elaborando la Junta de Castilla y León a través de su Dirección General de Turismo.

Como **Municipios de Concentración de la Oferta** se considera a aquellos en los que se aprecia un mayor grado de concentración de la oferta turística reglada, o en los que se intuye una oferta más atractiva e innovadora. Su determinación es muy útil para valorar la adecuación de la oferta turística de la Comunidad Autónoma a las características del territorio regional. En muchos de estos espacios la concentración de la actividad turística llega a ser excesiva, por lo que en ellos también puede ser necesario algún tipo de medidas reguladoras por parte de la Administración.

### 3.1.1 Inventario, jerarquización y distribución de los recursos patrimoniales en los municipios de Castilla y León

Partiendo de la hipótesis de que en Castilla y León el patrimonio es el recurso turístico básico por excelencia y, puesto que se trata de determinar municipios que resalten por encima del resto del conjunto de la región, resulta imprescindible que un municipio cuente con un patrimonio cultural o natural destacado para que sea considerado como de destino turístico. Cada vez más, se concibe al patrimonio como un recurso económico generador de desarrollo, y es fundamental que sea así desde una visión integral.

Por lo que respecta al **patrimonio cultural**, a partir de la base de datos de *Bienes de Interés Cultural (B.I.C.)* declarados en Castilla y León (que se encuentra en la página web de la Junta de Castilla y León, en el área de la Dirección General de Patrimonio y Promoción Cultural, en la dirección <http://www.jcyl.es/jcyl/cec/dgppc/bicu>), se elaboró un listado de 175 municipios que en diciembre de 2000 contaban con un patrimonio cultural destacado.

En busca de destinos integrales que reuniesen una diversidad de recursos se primó a las categorías de Conjunto Histórico, Sitio Histórico y Paraje Pintoresco; de este modo todos los municipios que contaban en su término municipal con bienes incluidos en una de las tres categorías fueron automáticamente preseleccionados, salvo aquellos cuyo Conjunto Histórico era compartido por varios municipios (Camino de Santiago, Canal de Castilla y Calzada de la Plata), más apropiado para la conformación de rutas turísticas. La categoría de Conjunto Histórico fue un requisito imprescindible para seleccionar a aquellos municipios de 20.000 ó más habitantes, ya que en ellos el espacio urbano es la parte fundamental del municipio. Según la *Ley 16/85 de 25 de junio, del Patrimonio Histórico Español*:

- *Conjunto Histórico: "Es la agrupación de bienes inmuebles que forman una unidad de asentamiento, continua o dispersa, condicionada por una estructura física representativa de la evolución de una comunidad humana por ser testimonio de su cultura o constituir un valor de uso y disfrute de la colectividad. Así mismo es Conjunto Histórico cualquier núcleo individualizado de inmuebles comprendidos en una unidad superior de población que reúna esas mismas características y pueda ser claramente delimitado".*

- *Sitio Histórico: "Es el lugar o paraje natural vinculado a acontecimientos o recuerdos del pasado, a tradiciones populares, creaciones culturales o de la naturaleza y a obras del hombre, que posean valor histórico, etnológico, paleontológico o antropológico".*
- *Paraje Pintoresco: Conservan la condición de B.I.C. en tanto no sean reclasificados de acuerdo con la normativa de Espacios Naturales Protegidos.*

También se tuvieron en cuenta los municipios en cuyo término municipal se encontraban tres Bienes Inmuebles de Interés Cultural, para seleccionar a municipios con un conjunto más o menos definido de recursos (aquí sí que se han valorado los B.I.C. compartidos por varios municipios), entre los que debieron incluirse obligatoriamente un monumento o dos castillos, dado que son categorías muy representativas del patrimonio histórico de la comunidad castellano y leonesa y de la trascendencia cultural de un municipio. La Ley de Patrimonio establece que:

- *Monumentos: "Son aquellos bienes inmuebles que constituyen realizaciones arquitectónicas o de ingeniería, u obras de escultura colosal, siempre que tengan interés histórico, artístico, científico o social".*
- *Castillos: todos los castillos de España son B.I.C., cualquiera que sea su estado de conservación.*

A los 174 municipios resultantes de esta preselección se añadió Atapuerca, cuya Zona Arqueológica ha sido declarada Patrimonio de la Humanidad por la UNESCO a finales del año 2000. Según la Ley de Patrimonio Histórico Español:

- *Zona arqueológica: "Es el lugar o paraje natural donde existen bienes muebles o inmuebles susceptibles de ser estudiados con metodología arqueológica, hayan sido o no extraídos y tanto si se encuentran en superficie, en el subsuelo o bajo las aguas territoriales españolas".*

De este modo resulta un total de 175 municipios que pasarán a ser considerados como Municipios de Destino Turístico por su patrimonio cultural.

Por lo que respecta al patrimonio natural, se tomó como muestra, a partir de información facilitada en diciembre de 2000 por el Servicio de Espacios Naturales y Especies Protegidas de la Junta de Castilla y León, a todos los municipios incluidos totalmente o en parte en cualquiera de los *Espacios Naturales Protegidos* (Parque Nacional Picos de Europa, Parques Regionales y Naturales, Reserva Natural y Monumentos Naturales), en la *Red de Espacios Naturales* o en el *Catálogo de Zonas Húmedas* de la Comunidad de Castilla y León. Todos estos espacios conformados a lo largo de la historia son los máximos exponentes del patrimonio natural de la región, ya que cuentan con unos valiosos rasgos ecológicos, con una elevada calidad ambiental o con un paisaje singular que la Administración intenta proteger, en conjunción con su aprovechamiento para el desarrollo territorial (compatibilizando conservación y desarrollo, debido a que son áreas bastante atrasadas económicamente). De este modo las activi-

dades turísticas y recreativas constituyen un factor de desarrollo de estos espacios; siempre que se lleven a cabo racionalmente, ya que son áreas muy sensibles a las alteraciones externas.

De este conjunto de municipios se preseleccionó a aquellos cuyo Espacio Protegido contaba con un Plan de Ordenación de los Recursos Naturales (P.O.R.N.) y a aquellos otros que en 1998 (último año de actualización de la base de datos de *Planeamiento Urbanístico en los municipios de Castilla y León*, extraída de la página web de la Junta de Castilla y León, en el área de la Dirección General de Vivienda, Urbanismo y Ordenación del Territorio: <http://www.jcyl.es/jcyl/cmaot/dguca/svu/planeamiento>) estaban elaborando o contaban con algún tipo de regulación urbanística específica de planeamiento general (Plan General de Ordenación Urbana, Normas Subsidiarias Municipales o Delimitación de Suelo Urbano). Así se valoró la iniciativa de la Administración local y se tuvo en cuenta que en este tipo de espacios la simple afluencia descontrolada de visitantes puede causar daños irreversibles en el entorno. Así pues, se obtuvo un listado de 233 municipios seleccionados como Municipios de Destino Turístico por su patrimonio natural. Ello deja fuera a muchos municipios con una oferta importante y en los que es inminente la aplicación de la normativa urbanística y territorial reguladora de los usos del suelo, los cuales, a medio plazo y bajo esa premisa, podrían pasar a ser considerados como Municipios de Destino Turístico.

También existen otros municipios con recursos que o son desconocidos, o están infravalorados y desaprovechados, o están desprotegidos y, mientras esa situación no cambie (por impulso de los propios municipios principalmente), según estas premisas no podrán ser considerados como Municipios de Destino Turístico de Castilla y León, lo que no significa que no tengan una importancia provincial, etc.

### 3.1.2 Distribución de la oferta de alojamiento, restauración y ocio, y Municipios de elevada Concentración de la Oferta

Resulta muy interesante la valoración de la distribución de la oferta, primando a la oferta de alojamiento, sobre todo para establecer los municipios en los que se da una elevada (o incluso excesiva) concentración, y para establecer distintas categorías de Municipios de Destino Turístico.

A partir de datos de la *Guía de Servicios de Castilla y León*, elaborada por el Servicio de Empresas Turísticas de la Dirección General de Turismo (Junta de Castilla y León) y actualizada a 31/12/99, se calculó para cada municipio el índice de alojamiento:

$$\frac{\text{n}^\circ \text{ de plazas de alojamiento} \times 100}{\text{n}^\circ \text{ de habitantes}}$$

Se separó el alojamiento habitual (hoteles, moteles, hostales y pensiones), del alojamiento de turismo rural (Casas Rurales de Alquiler completo -CRA- o de Alojamiento Compartido -CRAC-, Posadas -PO- y Centros de Turismo Rural -CTR-), evitando las distorsiones introducidas por el cálculo en municipios con reducido n° de habitantes y reducida oferta. Se estableció que para determinar los Municipios de Concentración de la Oferta éstos debían reunir un mínimo de 61 plazas de alojamiento totales (alojamiento habitual + turismo rural),

superando así el máximo de 60 plazas permitido para un Centro de Turismo Rural (*Decreto 84/1995, de 11 de mayo, de ordenación de alojamientos de turismo rural, de la Consejería de Cultura y Turismo*), con lo que los municipios con oferta exclusiva de turismo rural debían reunir más de un establecimiento. Además se precisó:

- Los municipios de 1.999 o menos habitantes debían igualar o superar 6'00 en el cálculo del índice de alojamiento (6 plazas de alojamiento para cada 100 habitantes).
- Los municipios de 2.000-19.999 habitantes debían igualar o superar 3'00 en dicho cálculo (3 plazas de alojamiento para cada 100 habitantes).
- Los municipios de 20.000 o más habitantes debían igualar o superar 1'50 en dicho cálculo (1'5 plazas de alojamiento para cada 100 habitantes).

No se tuvo en cuenta a los espacios de "alojamiento colectivo" (tales como los albergues, las residencias juveniles y de tiempo libre y los campings), por la distorsión introducida en el cálculo y porque a menudo suponen un descenso en la calidad ofrecida por el destino turístico. Posteriormente, a los 121 municipios preseleccionados con una oferta de alojamiento importante se les superpuso la oferta de restauración; aquellos municipios que contaban con alojamiento pero no con restauración fueron desechados como de concentración de la oferta.

Quedaron 110 municipios a los que directamente se añadieron los que (conforme a la *Guía Profesional de Turismo*, realizada por Edilesa y editada por la Junta de Castilla y León, con datos actualizados a 28/11/96) contaban con empresas de actividades turísticas o con grandes infraestructuras (balnearios, campos de golf o alguna de las cuatro grandes estaciones de esquí reflejadas en la *Guía de la Comunicación Castilla y León 1999*, elaborada por la Dirección General de Relaciones con los Medios de Comunicación Social de la Junta de Castilla y León); así se obtuvo un total de 142 Municipios de Concentración de la Oferta. Es preciso tener presente que, en los procesos de desarrollo turístico, las grandes instalaciones (campos de golf y estaciones de esquí principalmente) deben ser valoradas con precaución, ya que suelen ocasionar un grave impacto sobre el medio y pueden perjudicar al patrimonio, especialmente al patrimonio natural, con lo que pueden resultar más negativas que beneficiosas.

Los Municipios de Concentración de la Oferta (M.C.O. en las tablas adjuntas) suponen el 6'32% de los municipios de la región y acaparan a las capitales regionales, excepto Zamora, y a muchos municipios grandes, con el 55'23% de la población regional. La mayoría son municipios de menos de 2.000 habitantes (62'68%), el 8'45% son de 20.000 ó más habitantes, y bastante más de la cuarta parte (28'87%) tienen entre 2.000 y 19.999 habitantes. Observando el mapa adjunto (el mapa base digitalizado en blanco y negro, con los límites de los términos municipales y provinciales, fue facilitado por la Consejería de Fomento) se percibe que muchos de estos municipios se sitúan agrupados en áreas periféricas y montañosas, otros se dispersan en el

ámbito del Camino de Santiago y otros constituyen conjuntos en las ciudades medias y su entorno próximo.

Por provincias, es León la que contiene más Municipios de Concentración de Oferta, tanto en valores absolutos (sobre el total regional) como relativos (sobre el total provincial), y es por tanto, la que tiene una oferta más desarrollada, con una amplia diferencia sobre el resto y acaparando el mayor número de plazas de alojamiento (tanto habitual como rural) de la región (7.088 sobre un total de 35.208). Burgos también, en valores absolutos, concentra muchos M.C.O. En el lado opuesto se sitúan Valladolid y Zamora; Valladolid contiene pocos M.C.O., con una oferta de alojamiento escasa en general y nula en establecimientos de turismo rural, y Zamora concentra una reducida oferta en unos pocos municipios y con escasísimo desarrollo del turismo rural, obteniendo un índice provincial de alojamiento elevado (6'93) al no encontrarse la capital (y sus habitantes) en el conjunto de M.C.O. Por otra parte, Soria concentra bastante alojamiento habitual y Ávila es la que posee un índice de alojamiento rural más elevado (0'43 provincial sobre el 0'10 regional).

### 3.1.3 Actuaciones de puesta en valor de los recursos y de diversificación del producto turístico

Fundamental para establecer los Municipios de Destino Turístico Preferente es analizar la participación de la Administración y el grado de implicación de los actores del desarrollo turístico. Para ello se tuvo en consideración la presencia en los municipios de museos o colecciones (datos de la *Guía de la Comunicación Castilla y León 1999*), para la puesta en valor del patrimonio cultural, y la presencia de Centros de Interpretación y Educación Ambiental (*Guía Profesional de Turismo*) o de Aulas de la Naturaleza (*Libro Verde del Medio Ambiente en Castilla y León. Documento para el debate público*, elaborado por la Consejería de Medio Ambiente y Ordenación del Territorio de la Junta de Castilla y León y editado en 1999), para la puesta en valor del patrimonio natural.

Por otra parte, también se valoró el índice de superficie de instalaciones deportivas de cada municipio. En estos datos se consideró como óptimo el valor 100'00 reflejado en las tablas del anexo, que supone 1.000 m<sup>2</sup> de instalaciones deportivas por cada 100 habitantes:

$$\frac{\text{Superficie total de instalaciones} \times 100}{\text{Población total} \times 10}$$

Las cifras fueron directamente extraídas de la *Encuesta de infraestructuras y equipamientos locales 1994* elaborada por el Ministerio para las Administraciones Públicas, que están publicadas en la recopilación de *Datos Estadísticos de los Municipios de Castilla y León 1997* editada por la Junta de Castilla y León. Sobre los municipios capitales de provincia o de comarca (Ponferrada) no se dispone de datos.

### 3.1.4 Resultados del tratamiento conjunto de la información: los Municipios de Destino Turístico

De la conjunción de los 175 municipios que cuentan con un patrimonio cultural destacado (el 7'78% del total de municipios de la región, principalmente de Soria, Burgos y Palencia), con los 233 municipios preseleccionados por su patrimonio natural y de cara a la explotación turística (el 10'36% del total, sobre todo de Ávila, Salamanca, León y Zamora), resulta una base de 357 municipios, que constituyen los Municipios de Destino Turístico (M.D.T. en las tablas adjuntas):

- 124 destacan por su patrimonio cultural
- 182 destacan por su patrimonio natural
- 51 destacan por ambos

Suponen el 15'88% del total de municipios de Castilla y León, ocupando el 35'49% de la superficie regional y acaparando al 65'95% de los castellanos y leoneses. En valores absolutos (sobre el total regional), son las provincias de Burgos, Salamanca y Ávila las que concentran más municipios; y donde se concentra la superficie de destino turístico es en Burgos, León y Soria. En el lado opuesto, las provincias que tienen menos número de M.D.T. son Valladolid, Segovia y Zamora. A grandes rasgos, de la interpretación de la información relativa por provincias y el mapa del anexo, se puede extraer el modelo de desarrollo turístico de cada una de ellas:

- Ávila tiene muchos M.D.T., que ocupan proporcionalmente mucha superficie provincial y que se concentran fundamentalmente en el Macizo de Gredos-Valle del Tiétar y en el Valle del Alberche. Estos municipios concentran relativamente poca población y una elevada oferta de alojamiento, y destacan más en cuanto a su patrimonio natural.
- En Burgos los M.D.T. son de gran tamaño y abarcan mucha superficie provincial y mucha población, pero se muestran algo escasos en alojamiento (sobre todo en alojamiento habitual), probablemente a causa de la incidencia de las residencias secundarias en el gran conjunto de municipios de las Merindades, próximas a Bilbao. Destaca algo más su patrimonio cultural.
- León tiene muchas plazas de alojamiento absolutas, pero que resultan escasas en relación con el número de municipios seleccionados y su población. Probablemente en esta provincia la incidencia de la oferta no registrada sea mayor. Los M.D.T. se sitúan en Picos de Europa-Riaño, Babia, Ancares y Ponferrada-Astorga. Es un poco más destacado su patrimonio natural.
- En Palencia hay pocos M.D.T., con poca oferta de alojamiento (que es sobre todo de turismo rural) y muy concentrados en el norte de la provincia y en el entorno de Astudillo-Camino de Santiago, de ahí que destaque más su patrimonio cultural.
- En Salamanca la oferta de alojamiento (ligeramente más importante el alojamiento habitual) está más concentrada en una pequeña porción de la provincia, con M.D.T. de pequeña extensión, agrupados en torno a Béjar, la Sierra de Francia y los Arribes, de ahí que destaque más su patrimonio natural.

- Segovia concentra muchas plazas de alojamiento (más habitual que turismo rural) en pocos M.D.T. dispersos y que conforman centros comarcales de servicios, como son Sepúlveda, Cuéllar, Coca y Santa María la Real de Nieva.
- Soria posee muchos M.D.T., de gran tamaño y dotados de mucha oferta de alojamiento. Se concentran principalmente en Sierra Pinariega y Sierras Exteriores, Tierras de Osma y Gormaz y Tierra de Medinaceli, con un patrimonio cultural algo más destacado.
- En Valladolid hay pocos M.D.T., con poca superficie provincial, poco alojamiento y mucha población concentrada en la capital regional. A grandes rasgos los municipios se alinean siguiendo al Duero o se sitúan al sur de la provincia (Medina del Campo-Olmedo). En estos municipios más poblados y humanizados destaca más su patrimonio cultural.
- Por último, en Zamora hay pocos M.D.T., que abarcan poca superficie provincial y con poca población, agrupados en torno al Duero y Los Arribes, Villafáfila y Sierra de la Culebra-Sanabria. La oferta de alojamiento está más concentrada y es más de tipo habitual que de turismo rural. En esta provincia tiene más relevancia el patrimonio natural.

Sobre esta base de 357 Municipios de Destino Turístico se aplican los criterios de disponibilidad de oferta de alojamiento, elevada concentración de la oferta, puesta en valor del patrimonio e índice óptimo o superior de superficie de instalaciones deportivas. De este modo se obtienen tres categorías de M.D.T.:

### 1ª categoría

**Municipios de Destino Turístico Preferente.** Suponen un total de 155 municipios, que reúnen las tres siguientes condiciones:

- Patrimonio destacado.
- Oferta de alojamiento.
- Municipio de Concentración de la Oferta (M.C.O.); presencia de museos, de colecciones, de Centros de Interpretación y Educación Ambiental o de Aulas de la Naturaleza; o índice óptimo y superior de superficie de instalaciones deportivas.

Representan el 6'90% de los municipios de la región, ocupan el 21'06% de la superficie y acaparan al 58'62% de la población, ya que entre ellos se cuentan las capitales provinciales, además de Ponferrada y Medina del Campo. 70 destacan por su patrimonio cultural, 50 por su patrimonio natural y 35 por ambos, de lo que se deduce que muchos ellos basan su atractivo en el patrimonio cultural, aunque proporcionalmente la mayoría (el 68'63%) de Municipios de Destino Turístico que cuentan a la vez con patrimonio cultural y natural se encuentra en esta categoría.

81 de los Municipios de Destino Turístico Preferente (algo más de la mitad) son también Municipios de Concentración de la Oferta; son aquellos en que la actividad económica del municipio gira en torno al turismo. El resto (74) destacan por su puesta en valor del patrimonio o por sus instalaciones deportivas, y en ellos probablemente tenga bas-



tante incidencia el fenómeno de las residencias secundarias o, incluso, la oferta ilegal. Con respecto al conjunto de Municipios de Destino Turístico, suponen menos de la mitad (43'54%) de los municipios, ocupando algo más (59'57%) de superficie, al tratarse de municipios de una extensión considerable, y abarcando a la mayor parte de la población (88,98%), al contarse entre ellos las capitales provinciales.

La mayoría son municipios de menos de 2.000 habitantes (el 61'93%), el 7'10% son de 20.000 ó más habitantes, y cerca de la tercera parte (30'97%) tienen entre 2.000 y 19.999 habitantes. A partir de la observación del mapa del anexo se aprecia que muchos de ellos se ubican agrupados en áreas periféricas y Espacios Naturales, pero otros se dispersan por el interior con su patrimonio histórico y sus zonas húmedas, además del muy humanizado entorno del Duero y de la capital regional.

En valores absolutos (sobre el total regional), las provincias que aglutinan mayor número y mayor superficie de M.D.T. Preferente son Burgos, Soria y León, mientras que las que aglutinan menos número y superficie son Valladolid y Zamora. Salamanca es la provincia que menos superficie de destino turístico preferente tiene, debido a que sus Municipios de Destino Turístico Preferente son de reducida extensión territorial. En valores relativos (sobre el total provincial), las características de los M.D.T. Preferente por provincias son las siguientes, abundando en el análisis del modelo de aprovechamiento turístico provincial:

- Ávila es la provincia con menor proporción de habitantes afectados por esta categoría de municipios, tanto sobre el total provincial como sobre sus M.D.T. Además es una de las provincias que menos aprovechan sus M.D.T., su superficie y su patrimonio natural, a pesar de tener un índice de alojamiento elevado.
- En Burgos los M.D.T. Preferente son menos poblados en relación con el conjunto de M.D.T. A pesar de tener una elevada superficie seleccionada como de destino turístico preferente y una buena concentración de la oferta (del 66'67%), parte de su patrimonio natural se encuentra desaprovechado.
- León es de las provincias que mayor proporción de M.D.T. Preferente posee sobre el total provincial, pero tiene una baja correspondencia con la concentración de la oferta (46'67%).
- Palencia aprovecha bien sus municipios y su superficie de destino turístico, aprovechando bien su patrimonio natural y con una aceptable (57'14%) concordancia entre sus M.D.T. Preferente y sus M.C.O., pero tiene carencias en cuanto a alojamiento habitual, a pesar de tener un elevado índice de alojamiento rural.
- Salamanca rentabiliza poco sus escasos municipios y su reducida superficie de destino turístico preferente, con una oferta que resulta escasa en alojamiento rural y su patrimonio natural se encuentra desaprovechado por estas carencias.

- Segovia rentabiliza de forma notable sus municipios y su superficie de destino turístico a partir de su aprovechamiento del patrimonio, con mucho desarrollo del alojamiento habitual, pero poco de turismo rural.
- Soria es la provincia que más aprovecha su patrimonio, sus municipios y su superficie de destino turístico, que se corresponde mucho con la concentración de la oferta (96'82% de concordancia entre M.C.O. y M.D.T. Preferente).
- Valladolid aprovecha bien sus poblados M.D.T. y su superficie, con una buena distribución de su oferta (concordancia del 57'14% entre M.C.O. y M.D.T. Preferente), que es casi nula en alojamiento rural.
- En Zamora no se aprovecha suficientemente los poco poblados M.D.T. y su superficie, con una escasa adecuación de la oferta a las características del territorio (concordancia de sólo el 37'50% entre M.C.O. y M.D.T. Preferente). A pesar de que se rentabiliza bien el patrimonio cultural, con una oferta de alojamiento habitual, no se rentabiliza el patrimonio natural, con un bajo índice de alojamiento rural.

Las carencias en planeamiento urbano de los municipios y la oferta ilegal provocan las mayores discordancias entre las preferencias de la demanda y la concentración de la oferta con respecto a los Municipios de Destino Turístico Preferente.

## 2ª categoría

**Municipios de Destino Turístico Secundario.** Suponen un total de 79 municipios, que reúnen las dos siguientes condiciones:

- Patrimonio destacado
- Oferta de alojamiento

No son municipios con una elevada concentración de la oferta, ni en ellos se han llevado a cabo apropiadas actuaciones de puesta en valor de los recursos o de diversificación del producto turístico, pero cuentan con oferta de alojamiento, aunque sea mínima. En la pernoctación es en donde estriba la diferencia entre turista (estancias superiores a un día) y visitante (estancias de un día), y estos municipios, con oferta de alojamiento, reciben turistas.

Analizando el mapa adjunto se percibe que se reparten fundamentalmente por la periferia de la comunidad, agrupados en el ámbito de influencia de áreas metropolitanas extrarregionales (Madrid y Bilbao), así como en áreas insuficientemente aprovechadas turísticamente (Arribes y Sierra de la Culebra) o con indicios de oferta ilegal (Sierra de Francia, Babia), sin apenas presencia en las provincias de Valladolid, Soria y Segovia.

## 3ª categoría

**Municipios de Destino Turístico Latente.** Suponen un total de 123 municipios, que cuentan con un patrimonio destacado, pero que no cuentan con una oferta mínima de alojamiento, y que pueden ser muy adecuados para la implantación de establecimientos turísticos al margen de la masificación y en busca de la calidad. En otros casos

también de trata de municipios que, a pesar de contar con recursos, no consiguen o no buscan que la afluencia de visitantes se traduzca en estancias superiores a un día, incluyendo pernoctación (como ocurre con los municipios próximos al área metropolitana madrileña), o se trata de municipios en los que existe una oferta al margen de la normativa vigente y de menor calidad.

En esta categoría se encuentran bastantes M.D.T. de poca extensión. Del análisis cartográfico se extrae que estos municipios se dispersan por toda la región, llamando la atención aquellos con patrimonio cultural de las provincias de Burgos y Soria, los del Camino de Santiago y el Canal de Castilla, y los municipios con patrimonio natural de Los Arribes, el entorno de Villafáfila, Sierra de la Culebra y los humedales segovianos. También llaman la atención como municipios con posible oferta ilegal los de la Sierra de Francia, el sur de Ávila y la Sierra del Gistreo en León.

Dentro de cada una de las tres categorías de Municipios de Destino Turístico hay diferencias considerables entre las circunstancias de unos y otros municipios conforme a su planeamiento urbano y conforme a su accesibilidad. La accesibilidad se valoró en cuanto a transporte colectivo por carretera, a partir de datos de 1999 sobre Estaciones de Autobuses, Terminales de Autobuses y Estacionamientos de Autobuses, y a partir de datos de 1997 sobre Refugios de Espera; todos ellos facilitados por la Dirección General de Carreteras e Infraestructuras de la Junta de Castilla y León:

- *Estaciones de Autobuses: atienden varias líneas de largo recorrido, nacional e internacional, y son propias de las capitales de provincia y localidades grandes.*
- *Terminales de Autobuses: pueden ser normales, pequeñas o elementales, y son la esencia de la movilidad regional.*
- *Estacionamientos de Autobuses: se ubican en puntos que generan tráfico turístico de cierta importancia.*
- *Refugios de Espera: soportan escaso movimiento de viajeros y no es necesario que el autobús se separe del tráfico rodado.*

Los municipios mejor comunicados son los de más habitantes y los de Ávila, Salamanca y Segovia que se sitúan próximos al área metropolitana madrileña. Por otra parte, se da el caso de 7 Municipios de Destino Turístico Preferente con patrimonio cultural que (según información de 1998) carecen de planeamiento urbano, lo cual pone en peligro la conservación de su patrimonio; éstos son:

- Provincia de León: San Emiliano y Santa Colomba de Somoza.
- Provincia de Soria: Medinaceli, Montejo de Tiermes, Morón de Almazán, Rello y Yanguas.

En sentido estricto estos municipios, de menos de 2.000 habitantes y con poca capacidad de maniobra por parte de los Ayuntamientos, no deberían ser considerados como Municipios de Destino Turístico mientras no lleven a cabo el correspondiente plan urbanístico; pero

no sólo debería ser así para la categoría de M.D.T. Preferente, sino que también debería aplicarse en las otras dos categorías. Especialmente sangrante es el caso de San Emiliano, que es el único Municipio de Destino Turístico Preferente que posee patrimonio cultural y natural importantes (aunque evidentemente, conforme a los criterios de preselección, no fue escogido por su patrimonio natural) y que no ejercita el planeamiento urbano general.

También hay diferencias entre unos municipios y otros motivadas por el intento (con mayor o menor acierto) de promover al municipio como un destino turístico por parte de la Administración local, mediante la implantación de oficinas de turismo municipales (datos de *Guía Profesional de Turismo*), y hay diferencias motivadas por la concentración masiva y puntual de la demanda ante Fiestas de Interés Turístico declaradas (datos extraídos del *Calendario de Fiestas declaradas de Interés Turístico Regional, Nacional e Internacional* editado por la Junta de Castilla y León en 1999). Como resultado del proceso de valoración, todos los municipios en los que se celebran Fiestas de Interés Turístico Internacional o Nacional han obtenido la categoría de Municipios de Destino Turístico Preferente, pero se advierten carencias en cuanto a promoción e información municipal en los municipios de esta categoría.

Por último, el nivel de Renta p.c. Bruta al año (*Datos Estadísticos de los Municipios de Castilla y León 1997*) es un indicador del nivel de vida y del desarrollo de los municipios. En las tablas del anexo el nivel de renta "per cápita" se refiere a los siguientes intervalos:

- Nivel 1: menos de 750.000 pts. de Renta Bruta por habitante y año.
- Nivel 2: de 750.000 a 950.000 pts.
- Nivel 3: de 950.001 a 1.150.000 pts.
- Nivel 4: de 1.150.001 a 1.350.000 pts.
- Nivel 5: de 1.350.001 a 1.550.000 pts.
- Nivel 6: de 1.550.001 a 1.750.000 pts.
- Nivel 7: de 1.750.001 a 1.950.000 pts.
- Nivel 8: de 1.950.001 a 2.150.000 pts.
- Nivel 9: de 2.150.001 a 2.350.000 pts.
- Nivel 10: más de 2.350.000 pts. de Renta Bruta por habitante y año.

El nivel de vida, junto con la accesibilidad, es un indicador muy válido para la Administración Autonómica de cara a la priorización de intervenciones que favorezcan el desarrollo turístico y económico y la reducción de los desequilibrios intrarregionales desde la escala municipal. Los Municipios de Destino Turístico Preferente de menor nivel de renta se encuentran principalmente en las provincias de León, Palencia, Salamanca y Soria; los de Destino Turístico Secundario están fundamentalmente en Ávila, León, Salamanca y Zamora; y los de Destino Turístico Latente son de Burgos, León, Salamanca, Soria y Zamora. En conjunto, los municipios fronterizos de León, Zamora y Salamanca son los que se encuentran en peor situación.

### 3.2 El desarrollo turístico a escala supramunicipal: áreas funcionales homogéneas de aprovechamiento turístico

Es preciso profundizar en la definición de áreas de desarrollo de la actividad turística, buscando su especialización e insistiendo en la variedad de la región (paisajística, de recursos, de oferta...), ya que la mayoría de las comarcas o áreas urbanas tienen recursos turísticos, pero no todos estos recursos tienen una importancia regional. Se trata de establecer unidades territoriales en base a criterios funcionales, para el disfrute comunitario y para el desarrollo de diversos territorios cuya alternativa más viable es el turismo, como ocurre en los espacios fronterizos o en las áreas sometidas a una profunda reconversión minera o agraria. Es en estos aspectos en donde la información geográfica cumple una importante función social (al servicio de la sociedad).

La Ley 10/1997 de 19 de diciembre, de Turismo de Castilla y León establece en su Capítulo IV la ordenación turística territorial de la comunidad, e incluye la posibilidad de declarar "zonas de interés turístico preferente":

*Art. 46.1. "Podrán declararse zonas de interés turístico preferente aquellas áreas geográficas con características homogéneas. Se determinarán reglamentariamente los requisitos que hayan de reunir, debiendo tenerse en cuenta, en todo caso, la existencia en dichas áreas de recursos naturales o culturales capaces de atraer flujo turístico."*

*Art. 46.3. "La declaración de una zona de interés turístico preferente, servirá para potenciar en la misma las acciones de promoción y fomento del turismo que lleve a cabo la Administración Autonómica."*

Así mismo la ley contempla la elaboración de planes de ordenación de los recursos turísticos y de fomento de la actividad turística en las zonas declaradas de interés turístico. Por otro lado, también contempla la declaración de "espacios turísticos saturados" en aquellas áreas con un exceso de oferta o una demanda causante de problemas medioambientales.

En este sentido, actualmente la Junta de Castilla y León ha puesto en marcha los "Acuerdos para la mejora de los recursos turísticos", que van más allá de los anteriores Planes de Dinamización y Excelencia Turística" (en los que participaba también el Estado), al dar la posibilidad de aglutinar en su ámbito de actuación conjuntos de municipios. Pero estos acuerdos han comenzado a implantarse sin que previamente se haya determinado desde la Administración Regional cuáles son las áreas de la comunidad en las que conviene desarrollar la actividad turística, lo que puede llevar a la ineficiencia de la actuación de la Administración. El desarrollo turístico en espacios planificados evita la destrucción de los recursos y la excesiva dispersión del esfuerzo público, contribuyendo a aminorar los desequilibrios territoriales.

En este estudio, a partir del análisis de la información cartografiada, se plantearon unas posibles áreas de aprovechamiento turístico de Castilla y León, mediante agrupaciones de municipios que ya se han ido avanzando en el apartado anterior, en base a los Municipios de Destino Turístico y, especialmente, en base a los Municipios de Destino Turístico Preferente. Las 32 unidades establecidas, que destacan en el conjunto de la región, son las siguientes:

- **Sierra de Gredos-Valle del Tiétar (Ávila)**  
Esta extensa unidad se sitúa en el ámbito de influencia del área metropolitana de Madrid. Se trata, con respecto al conjunto de la comunidad, de un espacio periférico bastante poblado, en el que Arenas de San Pedro y Candeleda funcionan como municipios estructurantes. El peso de los recursos recae en el patrimonio natural, aunque también hay un importante patrimonio cultural; sin embargo en sus municipios periféricos se están desaprovechando estos recursos. Hay escasez de oferta regulada de alojamiento.
- **Valle del Alberche (Ávila)**  
También se sitúa en el espacio de influencia del área metropolitana de Madrid, tratándose de una unidad periférica bastante poblada. El Barraco y Navaluenga funcionan como municipios estructurantes y el patrimonio natural es el recurso turístico por excelencia.
- **Oña-Poza de la Sal (Burgos)**  
Se trata de una unidad semiperiférica situada en el ámbito de influencia del área metropolitana de Bilbao y constituida por municipios poco poblados, en la que Oña y Poza de la Sal funcionan como municipios aglutinadores. Los recursos son esencialmente culturales, aunque también hay patrimonio natural.
- **Sierra de la Demanda (Burgos)**  
Es un espacio periférico y no muy poblado de la comunidad, en el que Pineda de la Sierra ejerce de aglutinante de un conjunto de municipios desaprovechados, que cuentan con patrimonio natural y cultural.
- **Las Loras (Burgos)**  
Valle de Sedano y Merindad de Río Ubierna son, junto a Tubilla del Agua, los municipios estructurantes de un espacio semiperiférico poco poblado. La unidad está constituida por municipios de gran extensión, que cuentan con un patrimonio cultural de peso y un patrimonio natural destacado y en los que se percibe una escasez de oferta.
- **Merindades (Burgos)**  
Es una unidad periférica bastante poblada, en la que Villarcayo, Medina de Pomar y Espinosa de los Monteros constituyen los municipios estructurantes. La conforman municipios de gran extensión, en los que el patrimonio cultural es más importante, pero que también cuentan con patrimonio natural. Sus municipios periféricos están desaprovechados.
- **Los Ancares (León)**  
Villafranca del Bierzo, Vega de Espinareda y Fabero constituyen los municipios aglutinantes de una unidad periférica bastante poblada, que cuenta con patrimonio natural de peso, pero que también posee patrimonio cultural. Se aprecia una ligera escasez de oferta regulada.
- **Área urbana de León (León)**  
Es un espacio central que aglutina a mucha población, concentrada en el municipio de León, con un entorno periurbano desaprovechado. Cuenta con un patrimonio cultural y natural relevante.

- **Bierzo-Maragatería (León)**  
Ponferrada y Astorga son el eje estructurante de una unidad subcentral que cuenta con patrimonio cultural y con mucha población concentrada en Ponferrada.
- **Picos de Europa (León)**  
En esta gran unidad, periférica y menos poblada, Boñar es el municipio más destacado de un conjunto de municipios de gran extensión, algunos de los cuales desaprovechan su patrimonio natural.
- **Astudillo-Camino de Santiago (Palencia)**  
Se trata de un espacio intermedio poco poblado, en el que Astudillo y Frómista funcionan como municipios estructurantes de un área con patrimonio cultural en la que se detecta escasez de oferta.
- **Montaña Palentina (Palencia)**  
Es una unidad periférica cuya población se concentra en Cervera de Pisuerga y Aguilar de Campoó, que son los municipios estructurantes. Es un área de gran extensión conformada por municipios de gran tamaño que cuentan con un importante patrimonio cultural y natural. Se aprecia un alto grado de aprovechamiento de los recursos.
- **Área urbana de Salamanca (Salamanca)**  
La población de este espacio central se concentra en Salamanca. Los municipios periurbanos desaprovechan su destacado patrimonio cultural.
- **Arribes Bajos-El Abadengo (Salamanca)**  
Saucelle es el municipio estructurante de la actividad turística de este área periférica poco poblada, que cuenta con patrimonio natural desaprovechado en muchos municipios.
- **Batuecas-Sierra de Francia (Salamanca)**  
Es un espacio periférico poco poblado, en donde La Alberca y El Cabaco funcionan como municipios estructurantes. Hay un elevado número de municipios periféricos que desaprovechan su patrimonio natural y cultural.
- **Sierra de Béjar (Salamanca)**  
Béjar y Candelario actúan como municipios aglutinantes de una reducida área periférica bastante poblada, que cuenta con un patrimonio natural y cultural destacado.
- **Campo de Azaba (Salamanca)**  
En este espacio periférico, poco poblado y con patrimonio natural, Fuenteguinaldo es el municipio relevante.
- **Hoces del Duratón-Lagunas de Cantalejo (Segovia)**  
Sepúlveda y Cantalejo son los municipios que estructuran este espacio semiperiférico bastante poblado, en el que se da un alto grado de aprovechamiento del patrimonio cultural y del importante patrimonio natural.
- **Santa María la Real de Nieva-Martín Muñoz de las Posadas (Segovia)**  
Este área únicamente está constituida por los dos municipios que le

dan su nombre. Son municipios más bien poco poblados, que cuentan con patrimonio cultural y natural.

- **Segovia-San Ildefonso (Segovia)**  
Es un espacio subcentral muy poblado, sobre todo Segovia, en el que la capital es el municipio vertebrador de San Ildefonso y El Espinar. Son municipios de gran extensión que cuentan con patrimonio cultural.
- **San Leonardo de Yagüe-Hontoria del Pinar (Soria y Burgos)**  
En este área de reducida dimensión y de patrimonio natural San Leonardo de Yagüe es el municipio aglutinante de parte de dos provincias. Es un espacio semiperiférico bastante poblado.
- **Sierra de Urbión-Quintanar de la Sierra (Soria y Burgos)**  
En este área periférica y poco poblada, aunque con diferencias internas, Covalada es el municipio estructurante. Incluye a una multitud de municipios en los que se da un alto índice de aprovechamiento del patrimonio natural.
- **Soria-Garray (Soria)**  
La capital, Soria, es el municipio estructurante que concentra la gran cantidad de población de este espacio subcentral. Esencialmente cuentan con patrimonio cultural.
- **Tierra de Medinaceli (Soria)**  
Es una unidad periférica poco poblada conformada por sólo dos municipios de gran tamaño; Arcos de Jalón y Medinaceli. Se dan carencias graves en el planeamiento de Medinaceli, en un área de concentración de oferta y de alto aprovechamiento del patrimonio natural y del importante patrimonio cultural.
- **Tierras de Osma y Gormaz (Soria, Burgos y Segovia)**  
Burgo de Osma y San Esteban de Gormaz son los municipios estructurantes de la unidad semiperiférica y bastante poblada. Es un área pluriprovincial muy extensa, conformada por municipios de gran tamaño que cuentan con patrimonio cultural. Se da un alto grado de aprovechamiento de los recursos, pero sin excesiva concentración de la oferta.
- **Área urbana de Valladolid (Valladolid)**  
Se sitúa en el espacio central de la región, aglutinando a la muy poblada capital autonómica y a Simancas, que presentan concentración de la oferta y con un alto aprovechamiento del patrimonio cultural.
- **Duero-Alaejos (Valladolid y Zamora)**  
Esta unidad está constituida por los municipios de Toro, Castromoño y Alaejos. Se da un buen aprovechamiento de los recursos naturales y culturales, pero, a pesar de situarse en un espacio central poblado, no hay concentración de la oferta.
- **Tordesillas-Tierra de Medina (Valladolid)**  
Medina del Campo, que concentra a mucha población, Rueda y Tordesillas conforman esta unidad central que cuenta con patrimonio cultural, pero en la que también hay patrimonio natural.



- **Canal de Castilla-Ampudia (Valladolid y Palencia)**  
A pesar de tratarse de un espacio central bastante poblado, se percibe una cierta desconexión en esta unidad, por causa del límite provincial que lo atraviesa y por unos municipios intermedios desaprovechados turísticamente. Medina de Rioseco y Ampudia son los municipios destacados de este área de patrimonio cultural.
- **Arribes Altos (Zamora y Salamanca)**  
Es un espacio periférico poco poblado en el que Fermoselle y Villarino son los municipios destacados, pero sin concentración de oferta. Cuenta principalmente con patrimonio natural, que se está desaprovechando en diversos municipios periféricos.
- **Entorno de Villafáfila-Villalpando (Zamora)**  
Se trata de una unidad central poco poblada en donde Villafáfila y Villalpando son los municipios aglutinantes. Podrían darse complementariedades entre el patrimonio natural y el cultural, pero hay diversos municipios desaprovechados y no hay concentración de oferta.
- **Sanabria-Sierra de la Culebra-Tábara (Zamora)**  
Galende, La Puebla de Sanabria, Villardeciervos y Tábara son los municipios-eje de esta unidad de disposición lineal, entre los que se encuentran una serie de municipios desaprovechados. Se dan complementariedades entre el patrimonio cultural y el natural, pero la oferta se concentra sólo en el entorno de Sanabria (con una explotación excesiva del medio), que realmente funciona aparte de Sierra de la Culebra y Tábara.

Los conjuntos de municipios establecidos deben tener un modelo de desarrollo turístico más o menos homogéneo y singular respecto al resto, y deben llevarse a cabo una serie de complementariedades (por ejemplo entre los municipios que poseen oferta de alojamiento y los que poseen equipamientos, o entre los que poseen patrimonio cultural y los de patrimonio natural, etc.), de cara a fortalecer el desarrollo turístico y favorecer la atracción de la demanda, evitando las dinámicas provinciales. Se ha podido observar que existe un amplio número de municipios (23) más aislados de las grandes unidades, con entidad suficiente como para ser tenidos en cuenta individualmente, o con capacidad para llegar a constituir o integrarse en áreas de desarrollo turístico junto a municipios próximos. Éstos son, por provincias:

- Provincia de Ávila: **Ávila**
- Provincia de Burgos: **Burgos, Lerma, Melgar de Fernamental, Salas de los Infantes y Villadiego**
- Provincia de León: **Sahagún y Valderas**
- Provincia de Palencia: **Carrión de los Condes, Palencia y Saldaña**
- Provincia de Salamanca: **Alba de Tormes, Ciudad Rodrigo y Ledesma**
- Provincia de Segovia: **Cuéllar**
- Provincia de Soria: **Ágreda y Almazán**
- Provincia de Valladolid: **Olmedo, Peñafiel y Villalón**
- Provincia de Zamora: **Benavente, Villalcampo y Zamora**

Son municipios de 2.000 ó más habitantes, algunos de ellos capitales provinciales, en los que, en general, destaca muy por encima el patrimonio cultural.

Para que la determinación de áreas de concentración de la actividad turística resulte efectiva debería ponerse en relación con las mancomunidades de municipios entre cuyos objetivos se encuentra la promoción turística, en relación con el ámbito de actuación de los Centros de Iniciativas Turísticas, en relación con las áreas funcionales establecidas en el **Avance de Directrices de Ordenación del Territorio de Castilla y León**, en relación con los Espacios Naturales de la comunidad, en relación con el ámbito de desarrollo de los programas de cofinanciación europea con vertiente territorial (LEADER y PRODER) y en relación con las Denominaciones de Origen e Indicaciones Geográficas existentes en Castilla y León.

Los Centros de Iniciativas Turísticas (C.I.T.) son asociaciones sin ánimo de lucro orientadas a la promoción turística de un área territorial más o menos concreta, ya sea provincial, comarcal y supramunicipal, o únicamente local. Están constituidas por empresarios propietarios de establecimientos turísticos, ayuntamientos, diputaciones, asociaciones de desarrollo y particulares, todos ellos interesados en el desarrollo turístico de su ámbito de actuación, y son una fórmula de promoción turística muy interesante desde el punto de vista de que permiten la participación de la sociedad en el proceso de ordenación turística.

#### **4 Conclusión: orientaciones para un modelo de desarrollo turístico sostenible y para la generación de desarrollo territorial en Castilla y León**

Con respecto a las orientaciones estratégicas para la intervención de la Administración en la actividad turística, es preciso aportar una visión de integración en el marco de decisión y unificación económica europea (política regional de la Unión Europea, globalización económica y ampliación de mercados, etc.) y de vinculación con las preocupaciones ambientales y de creación de empleo imperantes en la sociedad. La Administración debe avanzar en la implantación de modelos de aprovechamiento turístico más adecuados a las características del territorio y generadores de desarrollo territorial en Castilla y León, teniendo en cuenta el contexto de desarrollo de la actividad turística; es preciso definirse en el espacio de la región castellano y leonesa, y la determinación de áreas de aprovechamiento turístico contribuiría a dar una mayor perspectiva territorial a la política turística al integrar con flexibilidad las actuaciones sectorializadas. De este modo resultaría más fácil promocionar turísticamente y favorecer el desarrollo a partir del turismo de algunas áreas con poca capacidad pero con posibilidades, y regular y evitar los excesos de la actividad turística en espacios con un desarrollo turístico consolidado, en coordinación con los agentes intervinientes en el desarrollo turístico, cuales son la Administración Local (Ayuntamientos, Mancomunidades...), el empresariado y los colectivos sociales (como los C.I.T.).

Una vez establecidas las áreas homogéneas de aprovechamiento turístico se debería procurar, en cada una de ellas, integrar la oferta con el entorno de los destinos turísticos, con la demanda que acude a ellos y con el papel desempeñado por la Administración (local y regional), mejorando la accesibilidad y el transporte, imprescindibles para que el turista llegue al destino, y estableciendo los mecanismos de reducción de impactos y los cauces de relación social, en busca de la implantación de modelos de desarrollo turístico y territorial sostenibles, rentables y de calidad. Para ello es preciso llevar a cabo una agilización en el planeamiento territorial y urbanístico, especialmente en aquellos municipios con recursos, emprendiendo acciones de rehabilitación urbana y de mejora integral de la calidad de los destinos, y fomentando el reequilibrio y la colaboración interterritorial. En las áreas funcionales las pequeñas ciudades funcionan como ejes de articulación que prestan servicios y satelizan al resto de localidades, y es a partir de ellas desde donde se puede promover la integración del patrimonio cultural con el entorno y con el patrimonio natural, revalorizando y preservando el importante patrimonio rural de Castilla y León, que en gran parte de los casos no está preparado para la explotación turística.

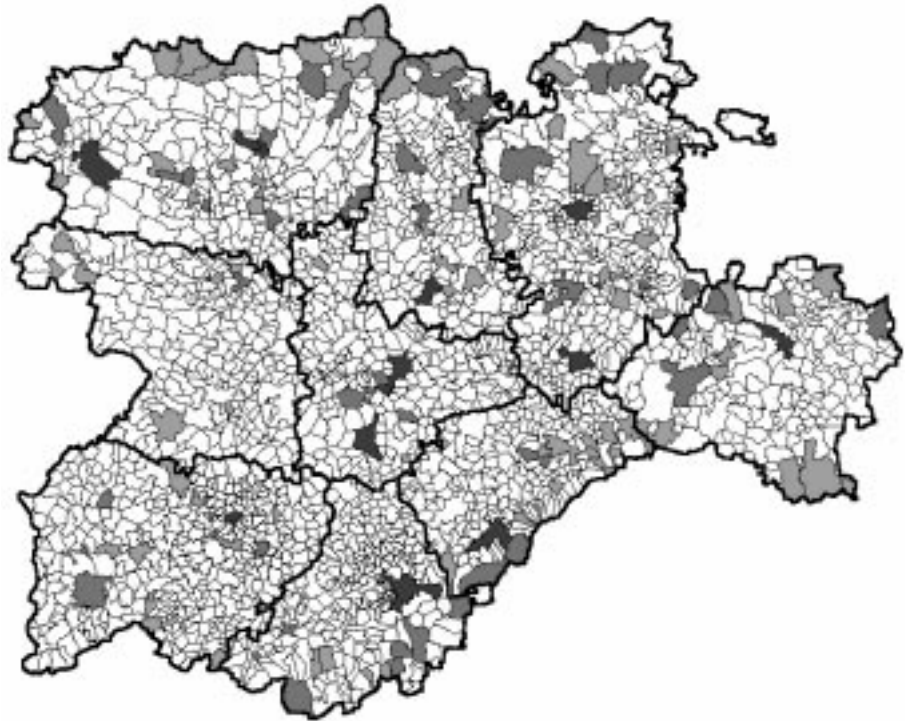
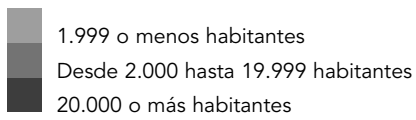
Por último, se puede afirmar que es a escala subregional donde resulta más apropiado buscar una distribución racional de la oferta, mejorando la relación entre la concentración de la oferta y el destino turístico sostenible, a partir del aprovechamiento racional de los recursos y de la generación de alternativas empresariales y de empleo innovadoras, mucho más atractivas que la mera oferta de alojamiento. Así, en un entorno de menor riesgo y mayor aprovechamiento de los recursos locales, se fomentarían la inversión y la iniciativa privada.

## Anexo I

### Mapas de distribución regional

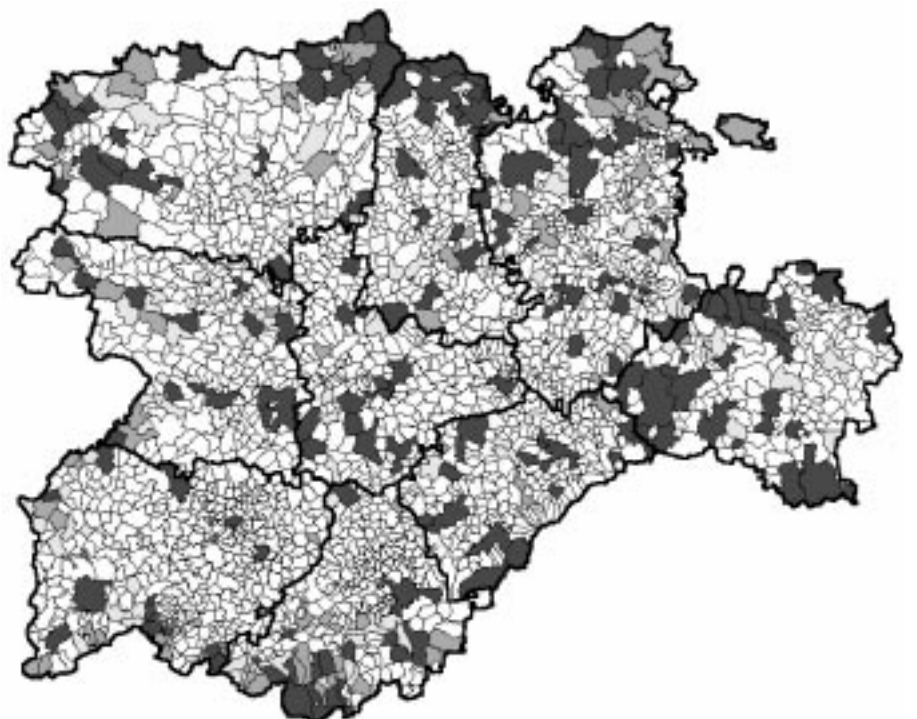
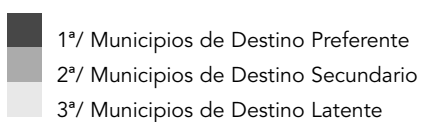
#### Municipios de Concentración de la Oferta Turística en Castilla y León

##### Número de habitantes



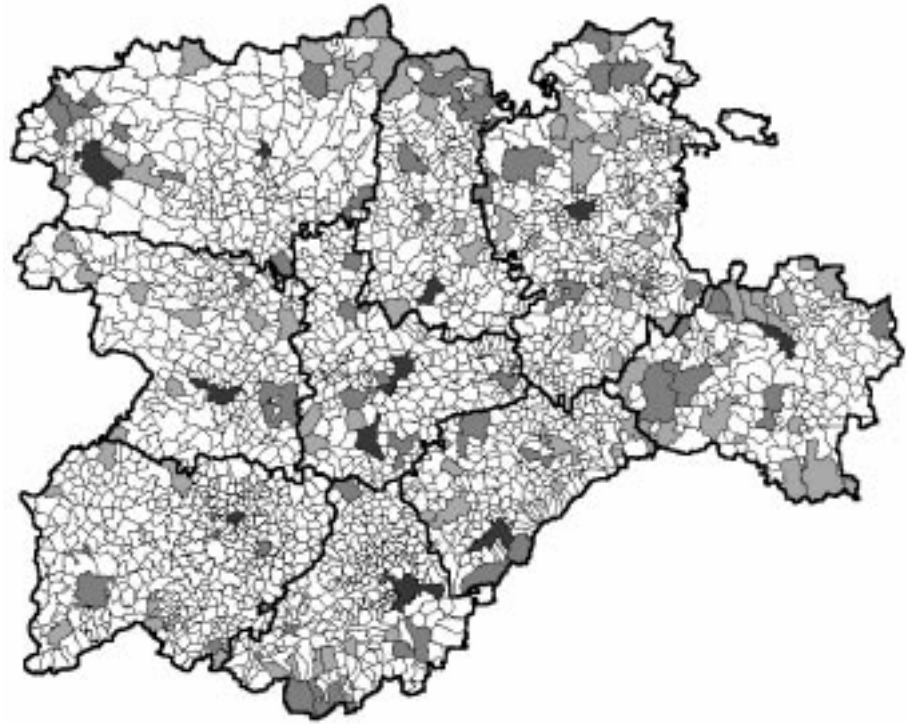
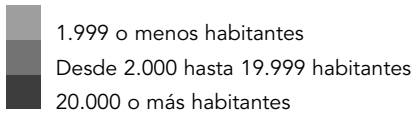
#### Municipios de Destino Turístico en Castilla y León

##### Categorías

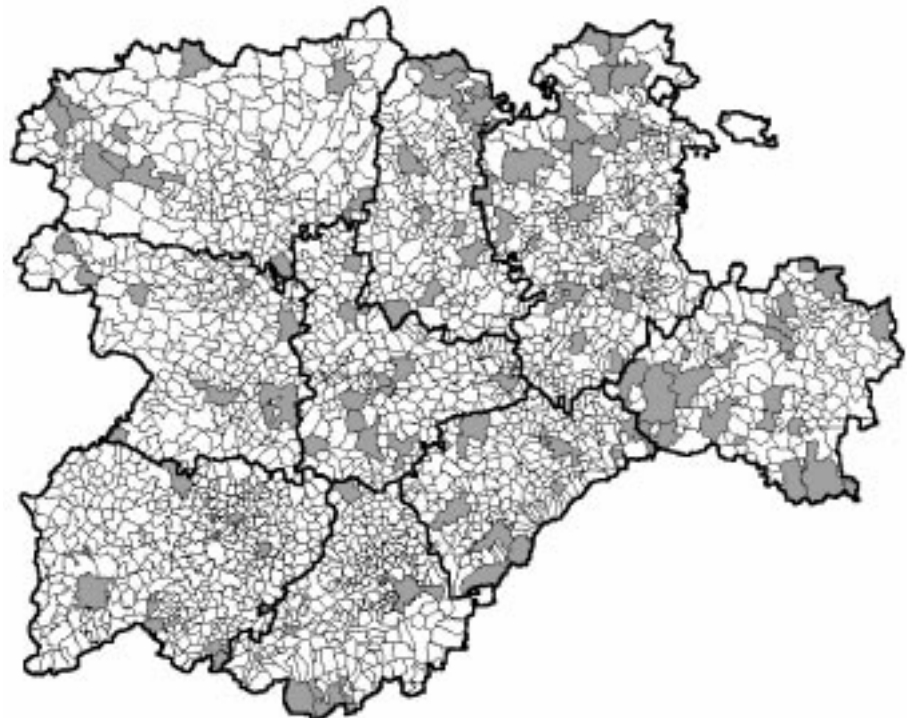


Municipios de Destino Turístico Preferente en Castilla y León

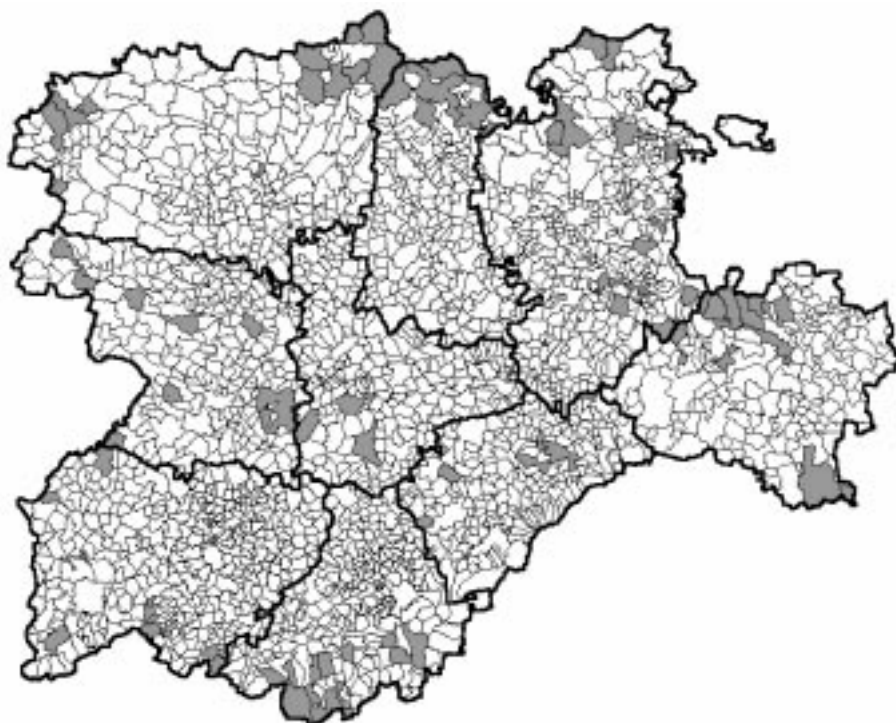
Número de habitantes



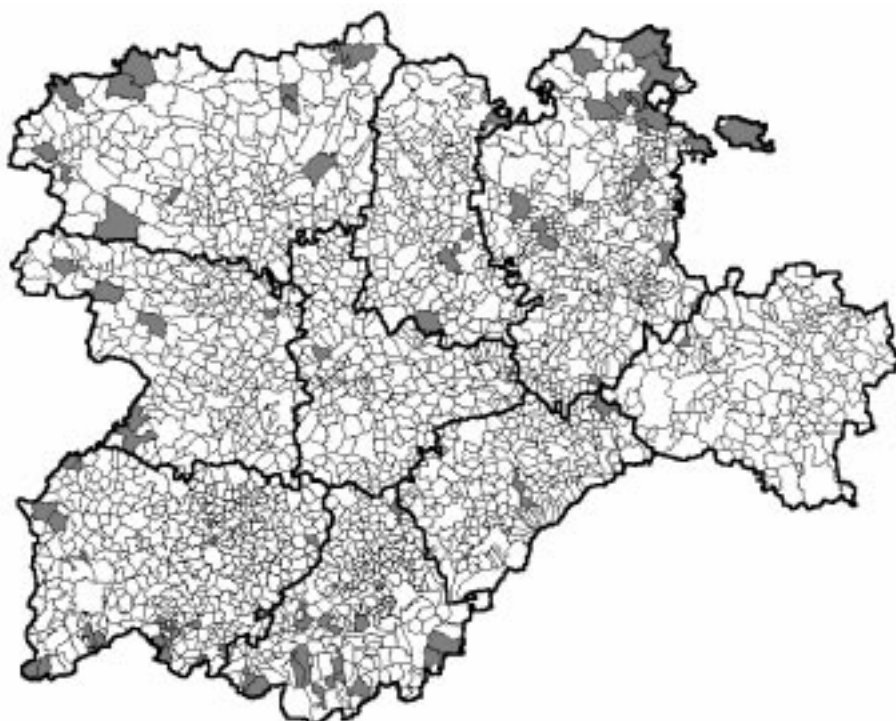
Municipios de Destino Turístico Preferente por su patrimonio cultural. Castilla y León



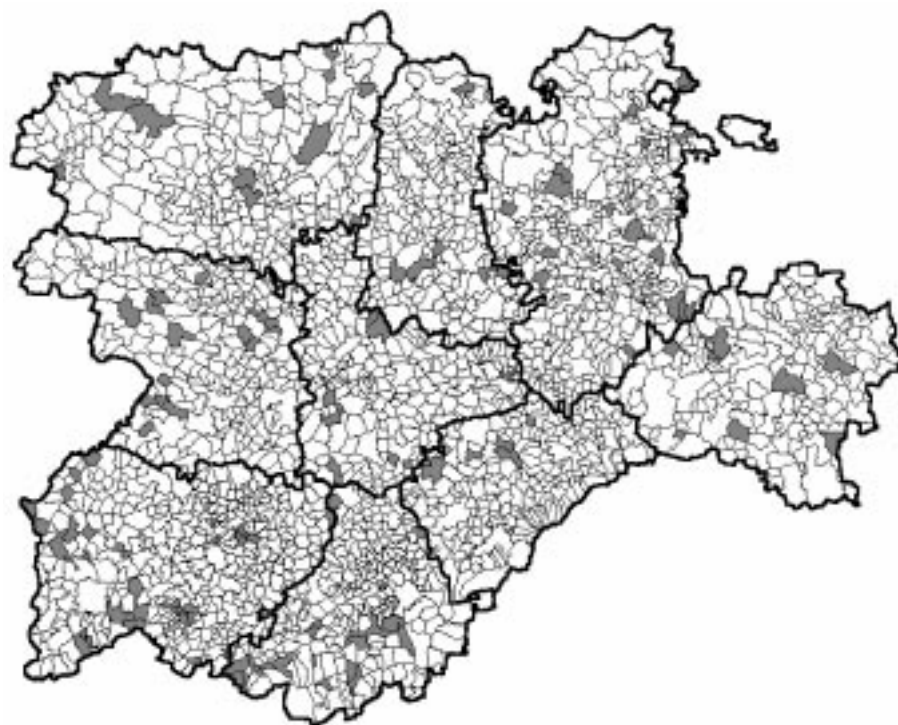
Municipios de Destino Turístico Preferente por su patrimonio natural. Castilla y León



Municipios de Destino Turístico Secundario en Castilla y León



Municipios de  
Destino Turístico Latente  
en Castilla y León



**Anexo II**

## Tablas de valoración municipal

**1.1 Municipios de Concentración de la Oferta. Provincia de Ávila**

## Municipios de 1.999 o menos habitantes

Código	Municipio	Nº de hab.	Aloj. Habitual Plazas Índice	Aloj. Rural Plazas Índice	Nº de restaur.	Grandes instalaciones	Empre. turíst.	Preselec. Cultural	Patrimonio Natural
05-054	Casavieja	1.644	53 3,22	0 0,00	6	NO	1	NO	NO
05-076	Fresno, El	465	0 0,00	0 0,00	1	NO	1	NO	NO
05-082	Gavilanes	745	74 9,93	0 0,00	2	NO	0	NO	NO
05-105	Hoyos del Espino	405	152 37,53	26 6,42	5	NO	3	NO	SI
05-121	Martiherrero	208	0 0,00	0 0,00	2	Campo de Golf	0	NO	NO
05-165	Navarredonda de Gredos	486	217 44,65	31 6,38	4	NO	3	NO	SI
05-197	Salobral	129	0 0,00	0 0,00	1	NO	1	NO	NO
<b>Total</b>		<b>4.082</b>	<b>496 12,15</b>	<b>57 1,40</b>	<b>21</b>	<b>1</b>	<b>9</b>	<b>0</b>	<b>2</b>

## Municipios de 2.000 a 19.999 habitantes

Código	Municipio	Nº de hab.	Aloj. Habitual Plazas Índice	Aloj. Rural Plazas Índice	Nº de restaur.	Grandes instalaciones	Empre. turíst.	Preselec. Cultural	Patrimonio Natural
05-021	Barco de Ávila, El	2.649	137 5,17	29 1,09	9	NO	0	SI	NO
05-022	Barraco, El	2.025	85 4,20	158 7,80	13	NO	1	NO	SI
05-047	Candeleda	5.137	118 2,30	15 0,29	16	NO	1	SI	SI
05-163	Navaluenga	2.009	9 0,45	27 1,34	3	NO	1	NO	SI
005-168	Navas del Marqués, Las	4.315	109 2,53	0 0,00	6	NO	1	NO	NO
05-186	Piedrahíta	2.225	124 5,57	0 0,00	12	NO	0	SI	NO
05-187	Piedralaves	2.124	169 7,96	67 3,15	11	NO	0	NO	NO
<b>Total</b>		<b>18.360</b>	<b>582 3,17</b>	<b>229 1,25</b>	<b>70</b>	<b>0</b>	<b>4</b>	<b>3</b>	<b>3</b>

## Municipios de 20.000 o más habitantes

Código	Municipio	Nº de hab.	Aloj. Habitual Plazas Índice	Aloj. Rural Plazas Índice	Nº de restaur.	Grandes instalaciones	Empre. turíst.	Preselec. Cultural	Patrimonio Natural
05-019	Ávila	47.650	1.623 3,41	12 0,03	85	NO	1	SI	NO
<b>Total</b>		<b>47.650</b>	<b>1.623 3,41</b>	<b>12 0,03</b>	<b>85</b>	<b>0</b>	<b>1</b>	<b>1</b>	<b>0</b>

## Totales de provincia

Nº de Municipios	Nº de hab.	Aloj. Habitual Plazas Índice	Aloj. Rural Plazas Índice	Nº de restaur.	Grandes instalaciones	Empre. turíst.	Preselec. Cultural	Patrimonio Natural
15	70.092	2.701 3,85	298 0,43	176	1	14	4	5



## 1.2 Municipios de Concentración de la Oferta. Provincia de Burgos

## Municipios de 1.999 o menos habitantes

Código	Municipio	Nº de hab.	Aloj. Habitual		Aloj. Rural		Nº de restaur.	Grandes instalaciones	Empre. turíst.	Preselec. Patrimonio	
			Plazas	Índice	Plazas	Índice				Cultural	Natural
09-058	Buniel	169	88	52,07	0	0,00	1	NO	0	NO	NO
09-086	Castrillo del Val	382	76	19,90	0	0,00	3	NO	0	NO	NO
09-113	Covarrubias	634	113	17,82	20	3,15	8	NO	0	SI	SI
09-169	Hortigüela	125	61	48,80	0	0,00	1	NO	0	SI	SI
09-906	Merindad de Río Ubierna	1.245	83	6,67	0	0,00	3	NO	0	SI	NO
09-224	Monasterio de Rodilla	229	154	67,25	0	0,00	5	NO	0	NO	NO
09-251	Pancorvo	509	174	34,18	9	1,77	2	NO	0	NO	SI
09-266	Pineda de la Sierra	125	20	16,00	0	0,00	2	Estación de Esquí	0	SI	SI
09-302	Rabanera del Pinar	140	0	0,00	0	0,00	0	Campo de Golf	0	NO	NO
09-358	Santo Domingo de Silos	313	179	57,19	16	5,11	2	NO	0	SI	SI
09-395	Tubilla del Agua	159	64	40,25	0	0,00	3	NO	0	NO	SI
09-904	Valle de las Navas	650	0	0,00	0	0,00	0	Campo de Golf	0	NO	NO
09-413	Valle de Valdebezana	759	138	18,18	30	3,95	4	Balneario	0	NO	NO
09-416	Valle de Zamanzas	76	0	0,00	24	31,58	0	NO	2	NO	NO
<b>Total</b>		<b>6.556</b>	<b>1.167</b>	<b>17,80</b>	<b>156</b>	<b>2,38</b>	<b>35</b>	<b>4</b>	<b>2</b>	<b>6</b>	<b>6</b>

## Municipios de 2.000 a 19.999 habitantes

Código	Municipio	Nº de hab.	Aloj. Habitual		Aloj. Rural		Nº de restaur.	Grandes instalaciones	Empre. turíst.	Preselec. Patrimonio	
			Plazas	Índice	Plazas	Índice				Cultural	Natural
09-038	Espinosa de los Monteros	2.236	43	1,92	0	0,00	4	Estación de Esquí	0	SI	SI
09-194	Lerma	2.530	117	4,62	10	0,40	11	Campo de Golf	0	SI	NO
09-209	Medina de Pomar	5.026	169	3,36	0	0,00	11	NO	0	SI	NO
09-289	Quintanar de la Sierra	2.154	131	6,08	0	0,00	4	NO	0	NO	SI
09-330	Salas de los Infantes	2.091	90	4,30	0	0,00	7	NO	0	NO	SI
09-427	Villadiego	2.050	69	3,37	18	0,88	2	NO	0	SI	NO
09-903	Villarcayo de Merindad	3.798	45	1,18	38	1,00	2	Campo de Golf	0	SI	NO
<b>Total</b>		<b>19.885</b>	<b>664</b>	<b>3,34</b>	<b>66</b>	<b>0,33</b>	<b>41</b>	<b>3</b>	<b>0</b>	<b>5</b>	<b>3</b>

## Municipios de 20.000 o más habitantes

Código	Municipio	Nº de hab.	Aloj. Habitual		Aloj. Rural		Nº de restaur.	Grandes instalaciones	Empre. turíst.	Preselec. Patrimonio	
			Plazas	Índice	Plazas	Índice				Cultural	Natural
09-018	Aranda de Duero	29.641	498	1,68	0	0,00	40	NO	0	NO	NO
09-059	Burgos	161.984	2.464	1,52	0	0,00	173	NO	0	SI	NO
<b>Total</b>		<b>191.625</b>	<b>2.962</b>	<b>1,55</b>	<b>0</b>	<b>0,00</b>	<b>213</b>	<b>0</b>	<b>0</b>	<b>1</b>	<b>0</b>

## Totales de provincia

Nº de Municipios	Nº de hab.	Aloj. Habitual		Aloj. Rural		Nº de restaur.	Grandes instalaciones	Empre. turíst.	Preselec. Patrimonio	
		Plazas	Índice	Plazas	Índice				Cultural	Natural
<b>24</b>	<b>218.066</b>	<b>4.793</b>	<b>2,20</b>	<b>222</b>	<b>0,10</b>	<b>289</b>	<b>7</b>	<b>2</b>	<b>12</b>	<b>9</b>

## 1.3 Municipios de Concentración de la Oferta. Provincia de León

## Municipios de 1.999 o menos habitantes

Código	Municipio	Nº de hab.	Aloj. Habitual Plazas	Habitual Índice	Aloj. Rural Plazas	Rural Índice	Nº de restaur.	Grandes instalaciones	Empre. turíst.	Preselec. Cultural	Patrimonio Natural
24-006	Ardón	697	82	11,76	0	0,00	1	NO	0	NO	NO
24-020	Boca de Huérgano	597	73	12,23	0	0,00	4	NO	1	NO	SI
24-023	Brazuelo	345	74	21,45	4	1,16	4	NO	0	NO	NO
24-029	Cabrillanes	1.165	46	3,95	61	5,24	4	NO	0	NO	NO
24-060	Crémenes	1.194	54	4,52	8	0,67	1	NO	0	SI	SI
24-082	Hospital de Órbigo	1.145	111	9,69	0	0,00	4	NO	0	NO	NO
24-106	Oseja de Sajambre	347	60	17,29	4	1,15	2	NO	0	NO	SI
24-116	Posada de Valdeón	496	228	45,97	30	6,05	5	NO	1	NO	SI
24-121	Puebla de Lillo	690	101	14,64	18	2,61	6	Estación de Esquí	0	NO	SI
24-122	Puente de Domingo Flórez	1.936	58	3,00	10	0,52	2	NO	0	NO	SI
24-130	Riaño	512	150	29,30	18	3,52	4	NO	1	NO	SI
24-131	Riego de la Vega	1.163	97	8,34	0	0,00	3	NO	0	NO	NO
24-145	San Emiliano	1.021	91	8,91	6	0,59	2	NO	0	SI	NO
24-164	Sena de Luna	512	25	4,88	40	7,81	3	Balneario	0	NO	NO
24-198	Vega de Valcarce	950	72	7,58	26	2,74	3	NO	0	NO	NO
24-205	Villadangos del Páramo	1.016	83	8,17	0	0,00	3	NO	0	NO	NO
24-901	Villamanín	1.342	78	5,81	58	4,32	11	NO	0	NO	NO
24-212	Villamañán	1.428	67	4,69	0	0,00	4	NO	0	NO	NO
<b>Total</b>		<b>16.556</b>	<b>1.550</b>	<b>9,36</b>	<b>283</b>	<b>1,71</b>	<b>66</b>	<b>2</b>	<b>3</b>	<b>2</b>	<b>7</b>

## Municipios de 2.000 a 19.999 habitantes

Código	Municipio	Nº de hab.	Aloj. Habitual Plazas	Habitual Índice	Aloj. Rural Plazas	Rural Índice	Nº de restaur.	Grandes instalaciones	Empre. turíst.	Preselec. Cultural	Patrimonio Natural
24-008	Astorga	12.387	522	4,21	5	0,04	3	NO	0	SI	NO
24-021	Boñar	2.621	118	4,50	0	0,00	7	NO	0	NO	SI
24-056	Cistierna	4.440	398	8,96	0	0,00	5	NO	0	NO	NO
24-139	Sahagún	3.223	158	4,90	5	0,16	9	NO	0	SI	NO
24-148	San Justo de la Vega	2.289	78	3,41	0	0,00	2	NO	0	NO	NO
24-166	Soto de la Vega	2.034	32	1,57	8	0,39	1	NO	1	NO	NO
24-188	Valencia de Don Juan	3.934	226	5,74	0	0,00	13	NO	0	NO	NO
24-209	Villafranca del Bierzo	3.941	168	4,26	0	0,00	8	NO	0	SI	SI
24-222	Villaquilambre	7.389	232	3,14	0	0,00	16	NO	0	NO	NO
<b>Total</b>		<b>42.258</b>	<b>1.932</b>	<b>4,57</b>	<b>18</b>	<b>0,04</b>	<b>64</b>	<b>0</b>	<b>1</b>	<b>3</b>	<b>2</b>

## Municipios de 20.000 o más habitantes

Código	Municipio	Nº de hab.	Aloj. Habitual Plazas Índice	Aloj. Rural Plazas Índice	Nº de restaur.	Grandes instalaciones	Empre. turíst.	Preselec. Cultural	Patrimonio Natural
24-089	León	139.809	2.272 1,63	0 0,00	128	NO	3	SI	NO
24-115	Ponferrada	61.469	944 1,54	43 0,07	53	NO	0	SI	NO
24-142	San Andrés del Rabanedo	23.487	46 0,20	0 0,00	17	NO	1	NO	NO
Total		224.765	3.262 1,45	43 0,02	198	0	4	2	0

## Totales de provincia

Nº de Municipios	Nº de hab.	Aloj. Habitual Plazas Índice	Aloj. Rural Plazas Índice	Nº de restaur.	Grandes instalaciones	Empre. turíst.	Preselec. Cultural	Patrimonio Natural
30	283.579	6.744 2,38	344 0,12	328	2	8	7	9

## 1.4 Municipios de Concentración de la Oferta. Provincia de Palencia

## Municipios de 1.999 o menos habitantes

Código	Municipio	Nº de hab.	Aloj. Habitual Plazas	Habitual Índice	Aloj. Rural Plazas	Rural Índice	Nº de restaur.	Grandes instalaciones	Empre. turíst.	Preselec. Cultural	Patrimonio Natural
34-005	Alar del Rey	1.335	59	4,42	8	0,60	2	NO	0	SI	NO
34-098	Magaz de Pisuerga	724	278	38,40	0	0,00	2	NO	0	NO	NO
34-108	Monzón de Campos	788	48	6,09	0	0,00	3	NO	0	NO	NO
34-901	Osorno la Mayor	1.717	142	8,27	0	0,00	4	NO	0	NO	NO
34-904	Pernía, La	482	33	6,85	36	7,47	2	NO	0	SI	SI
34-141	Quintana del Puente	269	85	31,60	0	0,00	3	NO	0	NO	NO
34-182	Torquemada	1.240	89	7,18	0	0,00	0	NO	1	NO	NO
34-199	Velilla del Río Carrión	1.903	76	3,99	16	0,84	5	NO	0	NO	SI
34-243	Villoldo	504	63	12,50	0	0,00	1	NO	0	NO	NO
<b>Total</b>		<b>8.962</b>	<b>873</b>	<b>9,74</b>	<b>60</b>	<b>0,67</b>	<b>22</b>	<b>0</b>	<b>1</b>	<b>2</b>	<b>2</b>

## Municipios de 2.000 a 19.999 habitantes

Código	Municipio	Nº de hab.	Aloj. Habitual Plazas	Habitual Índice	Aloj. Rural Plazas	Rural Índice	Nº de restaur.	Grandes instalaciones	Empre. turíst.	Preselec. Cultural	Patrimonio Natural
34-004	Aguilar de Campoó	7.734	278	3,59	113	1,46	6	NO	0	SI	SI
34-047	Carrión de los Condes	2.485	141	5,67	0	0,00	7	NO	0	SI	NO
34-056	Cervera de Pisuerga	2.770	248	8,95	37	1,34	9	NO	0	SI	SI
34-157	Saldaña	3.200	112	3,50	10	0,31	7	NO	0	SI	NO
<b>Total</b>		<b>16.189</b>	<b>779</b>	<b>4,81</b>	<b>160</b>	<b>0,99</b>	<b>29</b>	<b>0</b>	<b>0</b>	<b>4</b>	<b>2</b>

## Municipios de 20.000 o más habitantes

Código	Municipio	Nº de hab.	Aloj. Habitual Plazas	Habitual Índice	Aloj. Rural Plazas	Rural Índice	Nº de restaur.	Grandes instalaciones	Empre. turíst.	Preselec. Cultural	Patrimonio Natural
34-120	Palencia	79.745	801	1,00	0	0,00	85	NO	1	SI	NO
<b>Total</b>		<b>79.745</b>	<b>801</b>	<b>1,00</b>	<b>0</b>	<b>0,00</b>	<b>85</b>	<b>0</b>	<b>1</b>	<b>1</b>	<b>0</b>

## Totales de provincia

Nº de Municipios	Nº de hab.	Aloj. Habitual Plazas	Habitual Índice	Aloj. Rural Plazas	Rural Índice	Nº de restaur.	Grandes instalaciones	Empre. turíst.	Preselec. Cultural	Patrimonio Natural
14	104.896	2.453	2,34	220	0,21	136	0	2	7	4

## 1.5 Municipios de Concentración de la Oferta. Provincia de Salamanca

## Municipios de 1.999 o menos habitantes

Código	Municipio	Nº de hab.	Aloj. Plazas	Habitual Índice	Aloj. Plazas	Rural Índice	Nº de restaur.	Grandes instalaciones	Empre. turist.	Preselec. Cultural	Patrimonio Natural
37-010	Alberca, La	1.105	322	29,14	0	0,00	4	NO	0	SI	SI
37-038	Babilafuente	1.008	50	4,96	0	0,00	0	Balneario	0	NO	NO
37-061	Cabaco, El	287	103	35,89	0	0,00	2	NO	1	SI	SI
37-078	Candelario	1.123	235	20,93	52	4,63	3	NO	0	SI	SI
37-135	Fuente de San Estéban, La	1.544	90	5,83	0	0,00	5	NO	0	NO	NO
37-170	Ledesma	1.989	22	1,11	0	0,00	5	Balneario	0	SI	NO
37-209	Mozarbez	394	60	15,23	5	1,27	2	NO	0	NO	NO
37-267	Retortillo	251	301	119,92	0	0,00	1	Balneario	0	NO	NO
37-345	Vega de Tirados	227	494	217,62	0	0,00	1	NO	0	NO	NO
37-380	Zarapicos	66	0	0,00	0	0,00	1	Campo de Golf	0	NO	NO
<b>Total</b>		<b>7.994</b>	<b>1.677</b>	<b>20,98</b>	<b>57</b>	<b>0,71</b>	<b>24</b>	<b>4</b>	<b>1</b>	<b>4</b>	<b>3</b>

## Municipios de 2.000 a 19.999 habitantes

Código	Municipio	Nº de hab.	Aloj. Plazas	Habitual Índice	Aloj. Plazas	Rural Índice	Nº de restaur.	Grandes instalaciones	Empre. turist.	Preselec. Cultural	Patrimonio Natural
37-008	Alba de Tormes	4.609	178	3,86	0	0,00	2	NO	0	SI	NO
37-107	Ciudad Rodrigo	14.553	482	3,31	32	0,22	28	NO	0	SI	NO
37-376	Vitigudino	3.159	112	3,55	0	0,00	4	NO	0	NO	NO
<b>Total</b>		<b>22.321</b>	<b>772</b>	<b>3,46</b>	<b>32</b>	<b>0,14</b>	<b>34</b>	<b>0</b>	<b>0</b>	<b>2</b>	<b>0</b>

## Municipios de 20.000 o más habitantes

Código	Municipio	Nº de hab.	Aloj. Plazas	Habitual Índice	Aloj. Plazas	Rural Índice	Nº de restaur.	Grandes instalaciones	Empre. turist.	Preselec. Cultural	Patrimonio Natural
37-274	Salamanca	158.457	3.851	2,43	0	0,00	141	NO	0	SI	NO
<b>Total</b>		<b>158.457</b>	<b>3.851</b>	<b>2,43</b>	<b>0</b>	<b>0,00</b>	<b>141</b>	<b>0</b>	<b>0</b>	<b>1</b>	<b>0</b>

## Totales de provincia

Nº de Municipios	Nº de hab.	Aloj. Plazas	Habitual Índice	Aloj. Plazas	Rural Índice	Nº de restaur.	Grandes instalaciones	Empre. turist.	Preselec. Cultural	Patrimonio Natural
14	188.772	6.300	3,34	89	0,05	199	4	1	7	3

## 1.6 Municipios de Concentración de la Oferta. Provincia de Segovia

## Municipios de 1.999 o menos habitantes

Código	Municipio	Nº de hab.	Aloj. Habitual Plazas	Habitual Índice	Aloj. Rural Plazas	Rural Índice	Nº de restaur.	Grandes instalaciones	Empre. turíst.	Preselec. Cultural	Patrimonio Natural
40-024	Ayllón	1.199	66	5,50	0	0,00	6	NO	0	SI	NO
40-032	Boceguillas	575	118	20,52	0	0,00	4	NO	0	NO	NO
40-046	Castillejo de Mesleón	131	45	34,35	22	16,79	1	NO	0	NO	NO
40-054	Cerezo de Arriba	208	17	8,17	0	0,00	3	Estación de Esquí	1	NO	NO
40-059	Collado Hermoso	143	0	0,00	0	0,00	3	NO	1	NO	NO
40-097	Grajera	99	0	0,00	10	10,10	0	NO	1	NO	NO
40-156	Pedraza	447	76	17,00	21	4,70	12	NO	0	SI	NO
40-170	Riaza	1.661	124	7,47	29	1,75	10	NO	1	SI	NO
40-193	Sebúlcor	289	0	0,00	0	0,00	0	NO	1	NO	NO
40-195	Sepúlveda	1.330	72	5,41	0	0,00	14	NO	2	SI	SI
40-203	Torrecaballeros	456	140	30,70	5	1,10	9	NO	0	NO	NO
40-225	Villacastín	1.538	169	10,99	0	0,00	10	NO	0	NO	NO
<b>Total</b>		<b>8.076</b>	<b>827</b>	<b>10,24</b>	<b>87</b>	<b>1,08</b>	<b>72</b>	<b>1</b>	<b>7</b>	<b>4</b>	<b>1</b>

## Municipios de 2.000 a 19.999 habitantes

Código	Municipio	Nº de hab.	Aloj. Habitual Plazas	Habitual Índice	Aloj. Rural Plazas	Rural Índice	Nº de restaur.	Grandes instalaciones	Empre. turíst.	Preselec. Cultural	Patrimonio Natural
40-040	Cantalejo	3.442	63	1,83	0	0,00	4	NO	1	NO	SI
40-076	Espinar, El	6.044	139	2,30	5	0,08	17	Campo de Golf	0	SI	NO
40-181	San Ildefonso	5.166	116	2,25	0	0,00	27	Campo de Golf	1	SI	NO
<b>Total</b>		<b>14.652</b>	<b>318</b>	<b>2,17</b>	<b>5</b>	<b>0,03</b>	<b>48</b>	<b>2</b>	<b>2</b>	<b>2</b>	<b>1</b>

## Municipios de 20.000 o más habitantes

Código	Municipio	Nº de hab.	Aloj. Habitual Plazas	Habitual Índice	Aloj. Rural Plazas	Rural Índice	Nº de restaur.	Grandes instalaciones	Empre. turíst.	Preselec. Cultural	Patrimonio Natural
40-194	Segovia	54.012	1.888	3,50	0	0,00	92	NO	2	SI	NO
<b>Total</b>		<b>54.012</b>	<b>1.888</b>	<b>3,50</b>	<b>0</b>	<b>0,00</b>	<b>92</b>	<b>0</b>	<b>2</b>	<b>1</b>	<b>0</b>

## Totales de provincia

Nº de Municipios	Nº de hab.	Aloj. Habitual Plazas	Habitual Índice	Aloj. Rural Plazas	Rural Índice	Nº de restaur.	Grandes instalaciones	Empre. turíst.	Preselec. Cultural	Patrimonio Natural
16	76.740	3.033	3,95	92	0,12	212	3	11	7	2

## 1.7 Municipios de Concentración de la Oferta. Provincia de Soria

## Municipios de 1.999 o menos habitantes

Código	Municipio	Nº de hab.	Aloj. Plazas	Habitual Índice	Aloj. Plazas	Rural Índice	Nº de restaur.	Grandes instalaciones	Empre. turist.	Preselec. Cultural	Patrimonio Natural
42-019	Almarza	632	67	10,60	0	0,00	4	NO	0	SI	SI
42-025	Arcos de Jalón	1.964	92	4,68	0	0,00	7	NO	0	SI	SI
42-046	Calatañazor	75	74	98,67	10	13,33	3	NO	0	SI	SI
42-113	Medinaceli	729	207	28,40	5	0,69	13	NO	0	SI	NO
42-117	Molinos de Duero	193	46	23,83	26	13,47	3	NO	0	NO	SI
42-120	Montejo de Tiermes	251	68	27,09	10	3,98	3	NO	0	SI	NO
42-158	Rioseco de Soria	147	0	0,00	9	6,12	1	Campo de Golf	0	NO	NO
42-165	San Pedro Manrique	475	38	8,00	69	14,53	6	NO	0	SI	NO
42-215	Vinuesa	1.092	168	15,38	10	0,92	10	NO	0	NO	SI
<b>Total</b>		<b>5.558</b>	<b>760</b>	<b>13,67</b>	<b>139</b>	<b>2,50</b>	<b>50</b>	<b>1</b>	<b>0</b>	<b>6</b>	<b>5</b>

## Municipios de 2.000 a 19.999 habitantes

Código	Municipio	Nº de hab.	Aloj. Plazas	Habitual Índice	Aloj. Plazas	Rural Índice	Nº de restaur.	Grandes instalaciones	Empre. turist.	Preselec. Cultural	Patrimonio Natural
42-004	Ágreda	3.399	123	3,62	0	0,00	4	NO	0	SI	NO
42-043	Burgo de Osma	5.042	325	6,45	20	0,40	14	NO	0	SI	NO
42-069	Covaleda	2.051	117	5,70	0	0,00	6	NO	0	NO	SI
42-164	San Leonardo de Yagüe	2.093	88	4,20	5	0,24	7	NO	0	NO	SI
<b>Total</b>		<b>12.585</b>	<b>653</b>	<b>5,19</b>	<b>25</b>	<b>0,20</b>	<b>31</b>	<b>0</b>	<b>0</b>	<b>2</b>	<b>2</b>

## Municipios de 20.000 o más habitantes

Código	Municipio	Nº de hab.	Aloj. Plazas	Habitual Índice	Aloj. Plazas	Rural Índice	Nº de restaur.	Grandes instalaciones	Empre. turist.	Preselec. Cultural	Patrimonio Natural
42-173	Soria	33.882	1.091	3,22	0	0,00	56	NO	0	SI	SI
<b>Total</b>		<b>33.882</b>	<b>1.091</b>	<b>3,22</b>	<b>0</b>	<b>0,00</b>	<b>56</b>	<b>0</b>	<b>0</b>	<b>1</b>	<b>1</b>

## Totales de provincia

Nº de Municipios	Nº de hab.	Aloj. Plazas	Habitual Índice	Aloj. Plazas	Rural Índice	Nº de restaur.	Grandes instalaciones	Empre. turist.	Preselec. Cultural	Patrimonio Natural
14	52.025	2.504	4,81	164	0,32	137	1	0	9	8

## 1.8 Municipios de Concentración de la Oferta. Provincia de Valladolid

## Municipios de 1.999 o menos habitantes

Código	Municipio	Nº de hab.	Aloj. Habitual Plazas	Habitual Índice	Aloj. Rural Plazas	Rural Índice	Nº de restaur.	Grandes instalaciones	Empre. turíst.	Preselec. Cultural	Patrimonio Natural
47-015	Becilla de Valderaduey	442	74	16,74	0	0,00	2	NO	0	NO	NO
47-021	Bocigas	151	0	0,00	0	0,00	0	Campo de Golf	0	NO	SI
Total		593	74	12,48	0	0,00	2	1	0	0	1

## Municipios de 2.000 a 19.999 habitantes

Código	Municipio	Nº de hab.	Aloj. Habitual Plazas	Habitual Índice	Aloj. Rural Plazas	Rural Índice	Nº de restaur.	Grandes instalaciones	Empre. turíst.	Preselec. Cultural	Patrimonio Natural
47-090	Mojados	2.443	37	1,51	0	0,00	3	NO	1	NO	NO
47-161	Simancas	3.038	131	4,31	0	0,00	10	Campo de Golf	0	SI	NO
47-165	Tordesillas	7.999	560	7,00	0	0,00	19	NO	0	SI	SI
Total		13.480	728	5,40	0	0,00	32	1	1	2	1

## Municipios de 20.000 o más habitantes

Código	Municipio	Nº de hab.	Aloj. Habitual Plazas	Habitual Índice	Aloj. Rural Plazas	Rural Índice	Nº de restaur.	Grandes instalaciones	Empre. turíst.	Preselec. Cultural	Patrimonio Natural
47-085	Medina del Campo	20.023	313	1,56	0	0,00	19	NO	0	SI	SI
47-186	Valladolid	319.946	2.471	0,77	0	0,00	215	Campo de Golf	0	SI	NO
Total		339.969	2.784	0,82	0	0,00	234	1	0	2	1

## Totales de provincia

Nº de Municipios	Nº de hab.	Aloj. Habitual Plazas	Habitual Índice	Aloj. Rural Plazas	Rural Índice	Nº de restaur.	Grandes instalaciones	Empre. turíst.	Preselec. Cultural	Patrimonio Natural
7	354.042	3.586	1,01	0	0,00	268	3	1	4	3



## 1.9 Municipios de Concentración de la Oferta. Provincia de Zamora

## Municipios de 1.999 o menos habitantes

Código	Municipio	Nº de hab.	Aloj. Habitual Plazas Índice	Aloj. Rural Plazas Índice	Nº de restaur.	Grandes instalaciones	Empre. turist.	Preselec. Cultural	Patrimonio Natural
49-023	Bermillo de Sayago	1.526	265 17,37	0 0,00	3	NO	0	NO	NO
49-085	Galende	1.379	279 20,23	5 0,36	11	NO	0	SI	SI
49-127	Morales del Vino	1.513	0 0,00	0 0,00	4	NO	1	NO	NO
49-166	Puebla de Sanabria	1.708	356 20,84	0 0,00	5	NO	0	SI	SI
49-171	Quiruelas de Vidrales	1.006	77 7,65	0 0,00	3	NO	0	NO	NO
49-174	Requejo	222	95 42,79	0 0,00	6	NO	0	NO	NO
49-238	Villabrázaro	395	61 15,44	0 0,00	1	NO	0	NO	NO
<b>Total</b>		<b>7.749</b>	<b>1.133 14,62</b>	<b>5 0,06</b>	<b>33</b>	<b>0</b>	<b>1</b>	<b>2</b>	<b>2</b>

## Municipios de 2.000 a 19.999 habitantes

Código	Municipio	Nº de hab.	Aloj. Habitual Plazas Índice	Aloj. Rural Plazas Índice	Nº de restaur.	Grandes instalaciones	Empre. turist.	Preselec. Cultural	Patrimonio Natural
49-021	Benavente	16.272	527 3,24	0 0,00	9	NO	0	SI	NO
<b>Total</b>		<b>16.272</b>	<b>527 3,24</b>	<b>0 0,00</b>	<b>9</b>	<b>0</b>	<b>0</b>	<b>1</b>	<b>0</b>

## Municipios de 20.000 o más habitantes

Código	Municipio	Nº de hab.	Aloj. Habitual Plazas Índice	Aloj. Rural Plazas Índice	Nº de restaur.	Grandes instalaciones	Empre. turist.	Preselec. Cultural	Patrimonio Natural
<b>Total</b>		<b>0</b>	<b>0 0,00</b>	<b>0 0,00</b>	<b>0</b>	<b>0</b>	<b>0</b>	<b>0</b>	<b>0</b>

## Totales de provincia

Nº de Municipios	Nº de hab.	Aloj. Habitual Plazas Índice	Aloj. Rural Plazas Índice	Nº de restaur.	Grandes instalaciones	Empre. turist.	Preselec. Cultural	Patrimonio Natural
<b>8</b>	<b>24.021</b>	<b>1.660 6,91</b>	<b>5 0,02</b>	<b>42</b>	<b>0</b>	<b>1</b>	<b>3</b>	<b>2</b>

## 2.1 Municipios de Destino Turístico Preferente. Provincia de Ávila

## Municipios de 1.999 o menos habitantes

Código	Municipio	Nº de hab.	Preselec. patrimonio		Aloj. habitual		Aloj. rural		M.C.O.	Puesta en valor del patrimonio	Inst. deport.
			Cultural	Natural	Plazas	Índice	Plazas	Índice			
05-037	Bohoyo	472	NO	SI	0	0,00	29	6,14	NO	NO	148,85
05-101	Hoyocasero	414	NO	SI	10	2,42	7	1,69	NO	NO	455,97
05-105	Hoyos del Espino	405	NO	SI	152	37,53	26	6,42	SI	NO	44,33
05-132	Mombeltrán	1.198	SI	SI	42	3,51	0	0,00	NO	NO	130,48
05-158	Navalmoral	625	NO	SI	19	3,04	0	0,00	NO	NO	102,66
05-165	Navarredonda de Gredos	486	NO	SI	217	44,65	31	6,38	SI	SI	2.323,83
05-267	Zapardiel de la Ribera	146	NO	SI	0	0,00	7	4,79	NO	NO	119,02
<b>Total</b>		<b>3.746</b>	<b>1</b>	<b>7</b>	<b>440</b>	<b>11,75</b>	<b>100</b>	<b>2,67</b>	<b>2</b>	<b>1</b>	

## Municipios de 2.000 a 19.999 habitantes

Código	Municipio	Nº de hab.	Preselec. patrimonio		Aloj. habitual		Aloj. rural		M.C.O.	Puesta en valor del patrimonio	Inst. deport.
			Cultural	Natural	Plazas	Índice	Plazas	Índice			
05-014	Arenas de San Pedro	6.348	SI	SI	144	2,27	26	0,41	NO	SI	46,15
05-021	Barco de Ávila, El	2.649	SI	NO	137	5,17	29	1,09	SI	NO	204,24
05-022	Barraco, El	2.025	NO	SI	85	4,20	158	7,80	SI	NO	36,70
05-047	Candeleda	5.137	SI	SI	118	2,30	15	0,29	SI	NO	13,49
05-114	Madrigal de las Altas Torres	2.028	SI	NO	28	1,38	0	0,00	NO	SI	59,49
05-163	Navaluenga	2.009	NO	SI	9	0,45	27	1,34	SI	NO	87,69
05-186	Piedrahíta	2.225	SI	NO	124	5,57	0	0,00	SI	NO	4,88
<b>Total</b>		<b>22.421</b>	<b>5</b>	<b>4</b>	<b>645</b>	<b>2,88</b>	<b>255</b>	<b>1,14</b>	<b>5</b>	<b>2</b>	

## Municipios de 20.000 o más habitantes

Código	Municipio	Nº de hab.	Preselec. patrimonio		Aloj. habitual		Aloj. rural		M.C.O.	Puesta en valor del patrimonio	Inst. deport.
			Cultural	Natural	Plazas	Índice	Plazas	Índice			
05-019	Ávila	47.650	SI	NO	1.623	3,41	12	0,03	SI	SI	
<b>Total</b>		<b>47.650</b>	<b>1</b>	<b>0</b>	<b>1.623</b>	<b>3,41</b>	<b>12</b>	<b>0,03</b>	<b>1</b>	<b>1</b>	

## Totales de provincia

Nº de municipios	Nº de hab.	Preselec. patrimonio		Aloj. habitual		Aloj. rural		M.C.O.	Puesta en valor del patrimonio
		Cultural	Natural	Plazas	Índice	Plazas	Índice		
15	73.817	7	11	2.708	3,67	367	0,50	8	4

Código	Municipio	Nº de hab.	Extensión (km <sup>2</sup> )	Accesibilidad transporte colec.	Planeam. urbano	Oficina de Turis. Municip.	Fiesta de interés turístico	Renta p.c. bruta
05-037	Bohoyo	472	73,87	Refugio de Espera	DSU	NO	NO	6
05-101	Hoyocasero	414	52,99	NO	DSU	NO	NO	4
05-105	Hoyos del Espino	405	52,92	Refugio de Espera	NNSS	SI	NO	4
05-132	Mombeltrán	1.198	49,92	NO	NNSS	NO	NO	5
05-158	Navalmoral	625	43,35	NO	NNSS	NO	NO	7
05-165	Navarredonda de Gredos	486	78,81	Refugio de Espera	NNSS	NO	NO	8
05-267	Zapardiel de la Ribera	146	43,88	Refugio de Espera	NNSS	NO	NO	6
<b>Total</b>		<b>3.746</b>	<b>395,74</b>	<b>4</b>	<b>7</b>	<b>1</b>	<b>0</b>	

Código	Municipio	Nº de hab.	Extensión (km <sup>2</sup> )	Accesibilidad transporte colec.	Planeam. urbano	Oficina de Turis. Municip.	Fiesta de interés turístico	Renta p.c. bruta
05-014	Arenas de San Pedro	6.348	194,73	Terminal de Autobuses	NNSS	SI	NO	7
05-021	Barco de Ávila, El	2.649	12,68	NO	NNSS	SI	NO	9
05-022	Barraco, El	2.025	153,90	Refugio de Espera	NNSS	NO	NO	7
05-047	Candeleda	5.137	213,90	Terminal de Autobuses	NNSS	SI	NO	4
05-114	Madrigal de las Altas Torres	2.028	106,80	NO	DSU	NO	NO	3
05-163	Navaluenga	2.009	73,53	Refugio de Espera	DSU	NO	NO	10
05-186	Piedrahíta	2.225	28,67	NO	NNSS	SI	NO	9
<b>Total</b>		<b>22.421</b>	<b>784,21</b>	<b>4</b>	<b>7</b>	<b>4</b>	<b>0</b>	

Código	Municipio	Nº de hab.	Extensión (km <sup>2</sup> )	Accesibilidad transporte colec.	Planeam. urbano	Oficina de Turis. Municip.	Fiesta de interés turístico	Renta p.c. bruta
05-019	Ávila	47.650	230,71	Estación de Autobuses	PGOU	SI	Regional	6
<b>Total</b>		<b>47.650</b>	<b>230,71</b>	<b>1</b>	<b>1</b>	<b>1</b>	<b>1</b>	

Nº de Municipios	Nº de hab.	Extensión (km <sup>2</sup> )	Accesibilidad transporte colec.	Planeam. urbano	Oficina de Turis. Municip.	Fiesta de interés turístico	Renta p.c. bruta
15	73.817	1.410,66	9	15	6	1	

## 2.2 Municipios de Destino Turístico Preferente. Provincia de Burgos

## Municipios de 1.999 o menos habitantes

Código	Municipio	Nº de hab.	Preselec. patrimonio		Aloj. habitual		Aloj. rural		M.C.O.	Puesta en valor del patrimonio	Inst. deport.
			Cultural	Natural	Plazas	Índice	Plazas	Índice			
09-038	Barbadillo del Mercado	178	NO	SI	16	8,99	0	0,00	NO	NO	201,00
09-091	Castrojeriz	1.041	SI	NO	17	1,63	57	5,48	SI	SI	113,43
09-113	Covarrubias	634	SI	SI	113	17,82	20	3,15	SI	SI	420,09
09-151	Gumiel de Izán	629	SI	NO	50	7,95	6	0,95	NO	SI	26,72
09-163	Hontoria del Pinar	920	NO	SI	12	1,30	0	0,00	NO	NO	242,13
09-169	Hortigüela	125	SI	SI	61	48,80	0	0,00	SI	NO	405,22
09-214	Merindad de Montija	972	SI	SI	6	0,62	0	0,00	NO	NO	112,46
09-906	Merindad de Río Ubierna	1.245	SI	NO	83	6,67	0	0,00	SI	NO	81,29
09-238	Oña	1.674	SI	SI	36	2,15	0	0,00	NO	SI	145,60
09-250	Pampliega	427	SI	NO	0	0,00	8	1,87	NO	NO	150,92
09-251	Pancorvo	509	NO	SI	174	34,18	9	1,77	SI	NO	73,30
09-261	Peñaranda de Duero	611	SI	NO	10	1,64	0	0,00	NO	SI	9,12
09-266	Pineda de la Sierra	125	SI	SI	20	16,00	0	0,00	SI	NO	346,49
09-272	Poza de la Sal	381	SI	NO	25	6,56	0	0,00	NO	NO	313,36
09-274	Pradoluengo	1.732	NO	SI	18	1,04	32	1,85	NO	NO	126,22
09-276	Puebla de Arganzón, La	275	SI	NO	20	7,27	0	0,00	NO	NO	278,69
09-358	Santo Domingo de Silos	313	SI	SI	179	57,19	16	5,11	SI	SI	95,11
09-395	Tubilla del Agua	159	NO	SI	64	40,25	0	0,00	SI	NO	0,00
09-905	Valle de Sedano	523	SI	SI	0	0,00	59	11,28	NO	NO	125,24
<b>Total</b>		<b>12.473</b>	<b>14</b>	<b>12</b>	<b>904</b>	<b>7,25</b>	<b>207</b>	<b>1,66</b>	<b>8</b>	<b>6</b>	

## Municipios de 2.000 a 19.999 habitantes

Código	Municipio	Nº de hab.	Preselec. patrimonio		Aloj. habitual		Aloj. rural		M.C.O.	Puesta en valor del patrimonio	Inst. deport.
			Cultural	Natural	Plazas	Índice	Plazas	Índice			
09-124	Espinosa de los Monteros	2.236	SI	SI	43	1,92	0	0,00	SI	NO	63,19
09-194	Lerma	2.530	SI	NO	117	4,62	10	0,40	SI	NO	50,59
09-209	Medina de Pomar	5.026	SI	NO	169	3,36	0	0,00	SI	SI	52,34
09-211	Melgar de Fernamental	2.038	SI	NO	47	2,31	0	0,00	NO	NO	316,46
09-289	Quintanar de la Sierra	2.154	NO	SI	131	6,08	0	0,00	SI	NO	23,61
09-330	Salas de los Infantes	2.091	NO	SI	90	4,30	0	0,00	SI	NO	132,88
09-427	Villadiego	2.050	SI	NO	69	3,37	18	0,88	SI	SI	82,67
09-903	Villarcayo de Merindad	3.798	SI	NO	45	1,18	38	1,00	SI	SI	74,13
<b>Total</b>		<b>21.923</b>	<b>6</b>	<b>3</b>	<b>711</b>	<b>3,24</b>	<b>66</b>	<b>0,30</b>	<b>7</b>	<b>3</b>	

## Municipios de 20.000 o más habitantes

Código	Municipio	Nº de hab.	Preselec. patrimonio		Aloj. habitual		Aloj. rural		M.C.O.	Puesta en valor del patrimonio	Inst. deport.
			Cultural	Natural	Plazas	Índice	Plazas	Índice			
09-059	Burgos	161.984	SI	NO	2.464	1,52	0	0,00	SI	SI	
	Total	161.984	1	0	2.464	1,52	0	0,00	1	1	

## Totales de provincia

Nº de municipios	Nº de hab.	Preselec. patrimonio		Aloj. habitual		Aloj. rural		M.C.O.	Puesta en valor del patrimonio
		Cultural	Natural	Plazas	Índice	Plazas	Índice		
28	196.380	21	15	4.079	2,08	273	0,14	16	10

## Provincia de Burgos

## Municipios de 1.999 o menos habitantes

Código	Municipio	Nº de hab.	Extensión (km²)	Accesibilidad transporte colec.	Planeam. urbano	Oficina de Turis. Municip.	Fiesta de interés turístico	Renta p.c. bruta
09-038	Barbadillo del Mercado	178	13,42	Refugio de Espera	NNSS	NO	NO	6
09-091	Castrojeriz	1.041	136,07	NO	DSU	SI	NO	6
09-113	Covarrubias	634	41,07	NO	DSU	SI	NO	4
09-151	Gumiel de Izán	629	75,50	NO	NNSS	NO	NO	5
09-163	Hontoria del Pinar	920	80,84	Refugio de Espera	NNSS	NO	NO	6
09-169	Hortigüela	125	20,66	Refugio de Espera	NNSS	NO	NO	7
09-214	Merindad de Montija	972	100,07	Refugio de Espera	NNSS	NO	NO	3
09-906	Merindad de Río Ubierna	1.245	275,23	NO	NNSS	NO	NO	5
09-238	Oña	1.674	161,64	NO	NNSS	SI	NO	4
09-250	Pampliega	427	24,40	NO	NNSS	NO	NO	4
09-251	Pancorvo	509	58,45	NO	NNSS	NO	NO	5
09-261	Peñaranda de Duero	611	64,53	NO	NNSS	NO	NO	4
09-266	Pineda de la Sierra	125	68,77	NO	NNSS	NO	NO	5
09-272	Poza de la Sal	381	81,90	NO	NNSS	NO	Regional	7
09-274	Pradoluengo	1.732	30,54	NO	NNSS	NO	NO	6
09-276	Puebla de Arganzón, La	275	18,87	NO	NNSS	NO	NO	8
09-358	Santo Domingo de Silos	313	78,91	Refugio de Espera	NNSS	NO	NO	2
09-395	Tubilla del Agua	159	78,69	NO	NNSS	NO	NO	1
09-905	Valle de Sedano	523	263,98	NO	NNSS	NO	NO	2
<b>Total</b>		<b>12.473</b>	<b>1.673,54</b>	<b>5</b>	<b>19</b>	<b>3</b>	<b>1</b>	

## Municipios de 2.000 a 19.999 habitantes

Código	Municipio	Nº de hab.	Extensión (km²)	Accesibilidad transporte colec.	Planeam. urbano	Oficina de Turis. Municip.	Fiesta de interés turístico	Renta p.c. bruta
09-124	Espinosa de los Monteros	2.236	137,51	Refugio de Espera	NNSS	SI	NO	6
09-194	Lerma	2.530	166,40	Terminal de Autobuses	NNSS	SI	NO	7
09-209	Medina de Pomar	5.026	306,97	Terminal de Autobuses	NNSS	NO	NO	8
09-211	Melgar de Fernamental	2.038	109,19	NO	NNSS	SI	NO	5
09-289	Quintanar de la Sierra	2.154	59,90	NO	NNSS	NO	NO	5
09-330	Salas de los Infantes	2.091	31,32	NO	NNSS	NO	NO	7
09-427	Villadiego	2.050	327,75	NO	NNSS	NO	NO	5
09-903	Villarcayo de Merindad	3.798	159,68	NO	NNSS	SI	NO	9
<b>Total</b>		<b>21.923</b>	<b>3.412,71</b>	<b>3</b>	<b>8</b>	<b>4</b>	<b>0</b>	

## Municipios de 20.000 o más habitantes

Código	Municipio	Nº de hab.	Extensión (km <sup>2</sup> )	Accesibilidad transporte colec.	Planeam. urbano	Oficina de Turis. Municip.	Fiesta de interés turístico	Renta p.c. bruta
09-059	Burgos	161.984	108,41	Estación de Autobuses	PGOU	SI	Regional	6
	Total	161.984	108,41	1	1	1	1	

## Totales de provincia

Nº de Municipios	Nº de hab.	Extensión (km <sup>2</sup> )	Accesibilidad transporte colec.	Planeam. urbano	Oficina de Turis. Municip.	Fiesta de interés turístico	Renta p.c. bruta
28	196.380	5.194,66	9	28	8	2	

## 2.3 Municipios de Destino Turístico Preferente. Provincia de León

## Municipios de 1.999 o menos habitantes

Código	Municipio	Nº de hab.	Preselec. patrimonio		Aloj. habitual		Aloj. rural		M.C.O.	Puesta en valor del patrimonio	Inst. deport.
			Cultural	Natural	Plazas	Índice	Plazas	Índice			
24-020	Boca de Huérgano	597	NO	SI	73	12,23	0	0,00	SI	NO	100 ó más
24-060	Crémenes	1.194	SI	SI	54	4,52	8	0,67	SI	NO	48,16
24-100	Molinaseca	767	SI	NO	15	1,96	14	1,83	NO	NO	100 ó más
24-105	Onzonilla	1.447	NO	SI	16	1,11	0	0,00	NO	NO	100 ó más
24-106	Oseja de Sajambre	347	NO	SI	60	17,29	4	1,15	SI	NO	1,30
24-116	Posada de Valdeón	496	NO	SI	228	45,97	30	6,05	SI	NO	4,30
24-121	Puebla de Lillo	690	NO	SI	101	14,64	18	2,61	SI	NO	100 ó más
24-122	Puente de Domingo Flórez	1.936	NO	SI	58	3,00	10	0,52	SI	NO	63,05
24-130	Riaño	512	NO	SI	150	29,30	18	3,52	SI	NO	100 ó más
24-145	San Emiliano	1.021	SI	NO	91	8,91	6	0,59	SI	NO	40,67
24-152	Santa Colomba de Somoza	472	SI	NO	21	4,45	3	0,64	NO	NO	100 ó más
<b>Total</b>		<b>9.479</b>	<b>4</b>	<b>8</b>	<b>867</b>	<b>9,15</b>	<b>111</b>	<b>1,17</b>	<b>8</b>	<b>0</b>	

## Municipios de 2.000 a 19.999 habitantes

Código	Municipio	Nº de hab.	Preselec. patrimonio		Aloj. habitual		Aloj. rural		M.C.O.	Puesta en valor del patrimonio	Inst. deport.
			Cultural	Natural	Plazas	Índice	Plazas	Índice			
24-008	Astorga	12.387	SI	NO	522	4,21	5	0,04	SI	SI	36,66
24-014	Bembibre	11.063	SI	NO	94	0,85	4	0,04	NO	SI	20,98
24-021	Boñar	2.621	NO	SI	118	4,50	0	0,00	SI	NO	100 ó más
24-070	Fabero	6.019	NO	SI	5	0,08	0	0,00	NO	NO	100 ó más
24-139	Sahagún	3.223	SI	NO	158	4,90	5	0,16	SI	SI	100 ó más
24-181	Valderas	2.267	SI	NO	37	1,63	0	0,00	NO	SI	100 ó más
24-196	Vega de Espinareda	3.052	SI	SI	51	1,67	60	1,97	NO	NO	100 ó más
24-209	Villafranca del Bierzo	3.941	SI	SI	168	4,26	0	0,00	SI	SI	49,82
<b>Total</b>		<b>44.573</b>	<b>6</b>	<b>4</b>	<b>1.153</b>	<b>2,59</b>	<b>74</b>	<b>0,17</b>	<b>4</b>	<b>5</b>	

## Municipios de 20.000 o más habitantes

Código	Municipio	Nº de hab.	Preselec. patrimonio		Aloj. habitual		Aloj. rural		M.C.O.	Puesta en valor del patrimonio	Inst. deport.
			Cultural	Natural	Plazas	Índice	Plazas	Índice			
24-089	León	139.809	SI	NO	2.272	1,63	0	0,00	SI	SI	
24-115	Ponferrada	61.469	SI	NO	944	1,54	43	0,07	SI	SI	
<b>Total</b>		<b>201.278</b>	<b>2</b>	<b>0</b>	<b>3.216</b>	<b>1,60</b>	<b>43</b>	<b>0,02</b>	<b>2</b>	<b>2</b>	

## Totales de provincia

Nº de municipios	Nº de hab.	Preselec. patrimonio		Aloj. habitual		Aloj. rural		M.C.O.	Puesta en valor del patrimonio
		Cultural	Natural	Plazas	Índice	Plazas	Índice		
21	255.330	12	12	5.236	2,05	228	0,09	14	7



Código	Municipio	Nº de hab.	Extensión (km <sup>2</sup> )	Accesibilidad transporte colec.	Planeam. urbano	Oficina de Turis. Municip.	Fiesta de interés turístico	Renta p.c. bruta
24-020	Boca de Huérgano	597	276,15	Refugio de Espera	NNSS	NO	NO	1
24-060	Crémenes	1.194	153,12	NO	NNSS	NO	NO	1
24-100	Molinaseca	767	79,27	NO	NNSS	NO	NO	3
24-105	Onzonilla	1.447	21,78	NO	NNSS	NO	NO	8
24-106	Oseja de Sajambre	347	73,31	NO	NNSS	NO	NO	2
24-116	Posada de Valdeón	496	164,60	Refugio de Espera	NNSS	NO	NO	3
24-121	Puebla de Lillo	690	171,40	NO	NNSS	SI	NO	3
24-122	Puente de Domingo Flórez	1.936	59,18	NO	NNSS	SI	NO	6
24-130	Riaño	512	84,84	Refugio de Espera	NNSS	SI	NO	8
24-145	San Emiliano	1.021	210,73	Refugio de Espera	NO	NO	NO	1
24-152	Santa Colomba de Somoza	472	179,10	NO	NO	NO	NO	6
<b>Total</b>		<b>9.479</b>	<b>1.473,48</b>	<b>4</b>	<b>9</b>	<b>3</b>	<b>0</b>	

Código	Municipio	Nº de hab.	Extensión (km <sup>2</sup> )	Accesibilidad transporte colec.	Planeam. urbano	Oficina de Turis. Municip.	Fiesta de interés turístico	Renta p.c. bruta
24-008	Astorga	12.387	46,78	Estación de Autobuses	PGOU	SI	Regional	7
24-014	Bembibre	11.063	63,42	Terminal de Autobuses	NNSS	NO	NO	4
24-021	Boñar	2.621	180,62	NO	NNSS	SI	NO	5
24-070	Fabero	6.019	46,88	NO	NNSS	NO	NO	4
24-139	Sahagún	3.223	123,64	NO	NNSS	SI	NO	7
24-181	Valderas	2.267	99,63	NO	DSU	SI	NO	6
24-196	Vega de Espinareda	3.052	132,01	NO	NNSS	SI	NO	5
24-209	Villafranca del Bierzo	3.941	190,31	NO	NNSS	SI	NO	6
<b>Total</b>		<b>44.573</b>	<b>883,29</b>	<b>2</b>	<b>8</b>	<b>6</b>	<b>1</b>	

Código	Municipio	Nº de hab.	Extensión (km <sup>2</sup> )	Accesibilidad transporte colec.	Planeam. urbano	Oficina de Turis. Municip.	Fiesta de interés turístico	Renta p.c. bruta
24-089	León	139.809	39,16	Estación de Autobuses	PGOU	NO	Nacional	7
24-115	Ponferrada	61.469	283,17	Estación de Autobuses	PGOU	NO	NO	6
<b>Total</b>		<b>201.278</b>	<b>322,33</b>	<b>2</b>	<b>2</b>	<b>0</b>	<b>1</b>	

Nº de Municipios	Nº de hab.	Extensión (km <sup>2</sup> )	Accesibilidad transporte colec.	Planeam. urbano	Oficina de Turis. Municip.	Fiesta de interés turístico	Renta p.c. bruta
<b>21</b>	<b>255.330</b>	<b>2.679,10</b>	<b>8</b>	<b>19</b>	<b>9</b>	<b>2</b>	

## 2.4 Municipios de Destino Turístico Preferente. Provincia de Palencia

### Municipios de 1.999 o menos habitantes

Código	Municipio	Nº de hab.	Preselec. patrimonio		Aloj. habitual		Aloj. rural		M.C.O.	Puesta en valor del patrimonio	Inst. deport.
			Cultural	Natural	Plazas	Índice	Plazas	Índice			
34-005	Alar del Rey	1.335	SI	NO	59	4,42	8	0,60	SI	NO	770,97
34-010	Ampudia	696	SI	NO	7	1,01	34	4,89	NO	NO	487,76
34-017	Astudillo	1.310	SI	NO	7	0,53	0	0,00	NO	SI	128,24
34-027	Barruelo de Santullán	1.970	SI	NO	6	0,30	45	2,28	NO	NO	144,12
34-036	Brañosera	295	NO	SI	9	3,05	10	3,39	NO	SI	337,74
34-049	Castrejón de la Peña	652	NO	SI	0	0,00	10	1,53	NO	NO	107,57
34-074	Frómista	1.027	SI	NO	51	4,97	4	0,39	NO	NO	146,07
34-904	Pernía, La	482	SI	SI	33	6,85	36	7,47	SI	NO	0,00
34-199	Velilla del Río Carrión	1.903	NO	SI	76	3,99	16	0,84	SI	NO	0,00
<b>Total</b>		<b>9.670</b>	<b>6</b>	<b>4</b>	<b>248</b>	<b>2,56</b>	<b>163</b>	<b>1,69</b>	<b>3</b>	<b>2</b>	

### Municipios de 2.000 a 19.999 habitantes

Código	Municipio	Nº de hab.	Preselec. patrimonio		Aloj. habitual		Aloj. rural		M.C.O.	Puesta en valor del patrimonio	Inst. deport.
			Cultural	Natural	Plazas	Índice	Plazas	Índice			
34-004	Aguilar de Campoó	7.734	SI	SI	278	3,59	113	1,46	SI	SI	268,66
34-047	Carrión de los Condes	2.485	SI	NO	141	5,67	0	0,00	SI	SI	324,11
34-056	Cervera de Pisuerga	2.770	SI	SI	248	8,95	37	1,34	SI	SI	0,00
34-157	Saldaña	3.200	SI	NO	112	3,50	10	0,31	SI	SI	0,00
<b>Total</b>		<b>16.189</b>	<b>4</b>	<b>2</b>	<b>779</b>	<b>4,81</b>	<b>160</b>	<b>0,99</b>	<b>4</b>	<b>4</b>	

### Municipios de 20.000 o más habitantes

Código	Municipio	Nº de hab.	Preselec. patrimonio		Aloj. habitual		Aloj. rural		M.C.O.	Puesta en valor del patrimonio	Inst. deport.
			Cultural	Natural	Plazas	Índice	Plazas	Índice			
34-120	Palencia	79.745	SI	NO	801	1,00	0	0,00	SI	SI	
<b>Total</b>		<b>79.745</b>	<b>1</b>	<b>0</b>	<b>801</b>	<b>1,00</b>	<b>0</b>	<b>0,00</b>	<b>1</b>	<b>1</b>	

### Totales de provincia

Nº de municipios	Nº de hab.	Preselec. patrimonio		Aloj. habitual		Aloj. rural		M.C.O.	Puesta en valor del patrimonio
		Cultural	Natural	Plazas	Índice	Plazas	Índice		
14	105.604	11	6	1.828	1,73	323	0,31	8	7

Código	Municipio	Nº de hab.	Extensión (km <sup>2</sup> )	Accesibilidad transporte colec.	Planeam. urbano	Oficina de Turis. Municip.	Fiesta de interés turístico	Renta p.c. bruta
34-005	Alar del Rey	1.335	57,91	Refugio de Espera	NNSS	SI	Regional	6
34-010	Ampudia	696	137,17	Refugio de Espera	DSU	NO	NO	3
34-017	Astudillo	1.310	122,95	NO	NNSS	NO	NO	5
34-027	Barruelo de Santullán	1.970	53,30	Refugio de Espera	NNSS	SI	NO	7
34-036	Brañosera	295	62,48	Refugio de Espera	NNSS	NO	NO	6
34-049	Castrejón de la Peña	652	106,40	Refugio de Espera	NNSS	NO	NO	2
34-074	Frómista	1.027	46,59	NO	NNSS	SI	NO	7
34-904	Pernía, La	482	165,67	Refugio de Espera	DSU	NO	NO	1
34-199	Velilla del Río Carrión	1.903	198,94	Refugio de Espera	NNSS	SI	Regional	3
<b>Total</b>		<b>9.670</b>	<b>951,41</b>	<b>7</b>	<b>9</b>	<b>4</b>	<b>2</b>	

Código	Municipio	Nº de hab.	Extensión (km <sup>2</sup> )	Accesibilidad transporte colec.	Planeam. urbano	Oficina de Turis. Municip.	Fiesta de interés turístico	Renta p.c. bruta
34-004	Aguilar de Campoó	7.734	236,56	Refugio de Espera	PGOU	NO	Regional	6
34-047	Carrión de los Condes	2.485	63,37	NO	NNSS	SI	NO	7
34-056	Cervera de Pisuerga	2.770	323,21	Terminal de Autobuses	NNSS	SI	NO	6
34-157	Saldaña	3.200	131,95	Terminal de Autobuses	NNSS	NO	NO	7
<b>Total</b>		<b>16.189</b>	<b>755,09</b>	<b>3</b>	<b>4</b>	<b>2</b>	<b>1</b>	

Código	Municipio	Nº de hab.	Extensión (km <sup>2</sup> )	Accesibilidad transporte colec.	Planeam. urbano	Oficina de Turis. Municip.	Fiesta de interés turístico	Renta p.c. bruta
34-120	Palencia	79.745	94,95	Estación de Autobuses	PGOU	SI	Regional	6
<b>Total</b>		<b>79.745</b>	<b>94,95</b>	<b>1</b>	<b>1</b>	<b>1</b>	<b>1</b>	

Nº de Municipios	Nº de hab.	Extensión (km <sup>2</sup> )	Accesibilidad transporte colec.	Planeam. urbano	Oficina de Turis. Municip.	Fiesta de interés turístico	Renta p.c. bruta
14	105.604	1.801,45	11	14	7	4	

## 2.5 Municipios de Destino Turístico Preferente. Provincia de Salamanca

## Municipios de 1.999 o menos habitantes

Código	Municipio	Nº de hab.	Preselec. patrimonio		Aloj. habitual		Aloj. rural		M.C.O.	Puesta en valor del patrimonio	Inst. deport.
			Cultural	Natural	Plazas	Índice	Plazas	Índice			
37-010	Alberca, La	1.105	SI	SI	322	29,14	0	0,00	SI	NO	92,14
37-061	Cabaco, El	287	SI	SI	103	35,89	0	0,00	SI	NO	125,00
37-078	Candelario	1.123	SI	SI	235	20,93	52	4,63	SI	SI	82,18
37-098	Cepeda	531	NO	SI	13	2,45	0	0,00	NO	NO	107,14
37-136	Fuenteguinaldo	992	NO	SI	0	0,00	32	3,23	NO	NO	509,74
37-170	Ledesma	1.989	SI	NO	22	1,11	0	0,00	SI	NO	92,14
37-196	Monforte de la Sierra	126	NO	SI	0	0,00	16	12,70	NO	NO	465,84
37-214	Nava de Francia	153	NO	SI	0	0,00	8	5,23	NO	NO	119,15
37-302	Saucelle	483	NO	SI	21	4,35	0	0,00	NO	NO	568,38
37-364	Villarino de los Aires	1.125	NO	SI	14	1,24	0	0,00	NO	NO	318,67
<b>Total</b>		<b>7.914</b>	<b>4</b>	<b>9</b>	<b>730</b>	<b>9,22</b>	<b>108</b>	<b>1,36</b>	<b>4</b>	<b>1</b>	

## Municipios de 2.000 a 19.999 habitantes

Código	Municipio	Nº de hab.	Preselec. patrimonio		Aloj. habitual		Aloj. rural		M.C.O.	Puesta en valor del patrimonio	Inst. deport.
			Cultural	Natural	Plazas	Índice	Plazas	Índice			
37-008	Alba de Tormes	4.609	SI	NO	178	3,86	0	0,00	SI	SI	9,64
37-046	Béjar	16.165	SI	SI	381	2,36	13	0,08	NO	SI	27,17
37-107	Ciudad Rodrigo	14.553	SI	NO	482	3,31	32	0,22	SI	SI	24,76
<b>Total</b>		<b>35.327</b>	<b>3</b>	<b>1</b>	<b>1.041</b>	<b>2,95</b>	<b>45</b>	<b>0,13</b>	<b>2</b>	<b>3</b>	

## Municipios de 20.000 o más habitantes

Código	Municipio	Nº de hab.	Preselec. patrimonio		Aloj. habitual		Aloj. rural		M.C.O.	Puesta en valor del patrimonio	Inst. deport.
			Cultural	Natural	Plazas	Índice	Plazas	Índice			
37-274	Salamanca	158.457	SI	NO	3.851	2,43	0	0,00	SI	SI	
<b>Total</b>		<b>158.457</b>	<b>1</b>	<b>0</b>	<b>3.851</b>	<b>2,43</b>	<b>0</b>	<b>0,00</b>	<b>1</b>	<b>1</b>	

## Totales de provincia

Nº de municipios	Nº de hab.	Preselec. patrimonio		Aloj. habitual		Aloj. rural		M.C.O.	Puesta en valor del patrimonio
		Cultural	Natural	Plazas	Índice	Plazas	Índice		
14	201.698	8	10	5.622	2,79	153	0,08	7	5

Código	Municipio	Nº de hab.	Extensión (km²)	Accesibilidad transporte colec.	Planeam. urbano	Oficina de Turis. Municip.	Fiesta de interés turístico	Renta p.c. bruta
37-010	Alberca, La	1.105	60,73	NO	NNSS	SI	Regional	4
37-061	Cabaco, El	287	47,35	Refugio de Espera	DSU	NO	NO	3
37-078	Candelario	1.123	60,17	NO	NNSS	NO	NO	3
37-098	Cepeda	531	10,73	Refugio de Espera	NNSS	NO	NO	1
37-136	Fuenteguinaldo	992	101,61	NO	DSU	NO	NO	5
37-170	Ledesma	1.989	141,22	Refugio de Espera	NNSS	SI	NO	6
37-196	Monforte de la Sierra	126	4,36	NO	DSU	NO	NO	6
37-214	Nava de Francia	153	16,51	NO	DSU	NO	NO	1
37-302	Saucelle	483	45,99	NO	DSU	NO	NO	3
37-364	Villarino de los Aires	1.125	102,64	Refugio de Espera	NNSS	NO	NO	5
<b>Total</b>		<b>7.914</b>	<b>591,31</b>	<b>4</b>	<b>10</b>	<b>2</b>	<b>1</b>	

Código	Municipio	Nº de hab.	Extensión (km²)	Accesibilidad transporte colec.	Planeam. urbano	Oficina de Turis. Municip.	Fiesta de interés turístico	Renta p.c. bruta
37-008	Alba de Tormes	4.609	46,51	Terminal de Autobuses	NNSS	SI	NO	5
37-046	Béjar	16.165	45,74	Estación de Autobuses	PGOU	SI	Regional	5
37-107	Ciudad Rodrigo	14.553	240,11	Estación de Autobuses	PGOU	NO	Nacional	5
<b>Total</b>		<b>35.327</b>	<b>332,36</b>	<b>3</b>	<b>3</b>	<b>2</b>	<b>2</b>	

Código	Municipio	Nº de hab.	Extensión (km²)	Accesibilidad transporte colec.	Planeam. urbano	Oficina de Turis. Municip.	Fiesta de interés turístico	Renta p.c. bruta
37-274	Salamanca	158.457	38,60	Estación de Autobuses	PGOU	SI	Nacional	6
<b>Total</b>		<b>158.457</b>	<b>38,60</b>	<b>1</b>	<b>1</b>	<b>1</b>	<b>1</b>	

Nº de Municipios	Nº de hab.	Extensión (km²)	Accesibilidad transporte colec.	Planeam. urbano	Oficina de Turis. Municip.	Fiesta de interés turístico	Renta p.c. bruta
<b>14</b>	<b>201.698</b>	<b>962,27</b>	<b>8</b>	<b>14</b>	<b>5</b>	<b>4</b>	

## 2.6 Municipios de Destino Turístico Preferente. Provincia de Segovia

### Municipios de 1.999 o menos habitantes

Código	Municipio	Nº de hab.	Preselec. patrimonio		Aloj. habitual		Aloj. rural		M.C.O.	Puesta en valor del patrimonio	Inst. deport.
			Cultural	Natural	Plazas	Índice	Plazas	Índice			
40-024	Ayllón	1.199	SI	NO	66	5,50	0	0,00	SI	SI	522,10
40-044	Carrascal del Río	214	SI	SI	12	5,61	23	10,75	NO	NO	109,31
40-121	Martín Muñoz de las Posadas	531	NO	SI	16	3,01	0	0,00	NO	NO	613,47
40-130	Montejo de la Vega	201	NO	SI	0	0,00	8	3,98	NO	NO	1.460,25
40-145	Navas de Oro	1.478	NO	SI	26	1,76	0	0,00	NO	NO	1.037,47
40-156	Pedraza	447	SI	NO	76	17,00	21	4,70	SI	SI	65,65
40-170	Riaza	1.661	SI	NO	124	7,47	29	1,75	SI	NO	892,14
40-185	Santa María la Real de Nieva	1.496	SI	NO	19	1,27	0	0,00	NO	NO	833,85
40-195	Sepúlveda	1.330	SI	SI	72	5,41	0	0,00	SI	SI	2.960,29
<b>Total</b>		<b>8.557</b>	<b>6</b>	<b>5</b>	<b>411</b>	<b>4,80</b>	<b>81</b>	<b>0,95</b>	<b>4</b>	<b>3</b>	

### Municipios de 2.000 a 19.999 habitantes

Código	Municipio	Nº de hab.	Preselec. patrimonio		Aloj. habitual		Aloj. rural		M.C.O.	Puesta en valor del patrimonio	Inst. deport.
			Cultural	Natural	Plazas	Índice	Plazas	Índice			
40-040	Cantalejo	3.442	NO	SI	63	1,83	0	0,00	SI	NO	461,89
40-063	Cuéllar	9.059	SI	NO	118	1,30	0	0,00	NO	NO	559,62
40-076	Espinar, El	6.044	SI	NO	139	2,30	5	0,08	SI	NO	1.027,52
40-181	San Ildefonso	5.166	SI	NO	116	2,25	0	0,00	SI	SI	701,96
<b>Total</b>		<b>23.711</b>	<b>3</b>	<b>1</b>	<b>436</b>	<b>1,84</b>	<b>5</b>	<b>0,02</b>	<b>3</b>	<b>1</b>	

### Municipios de 20.000 o más habitantes

Código	Municipio	Nº de hab.	Preselec. patrimonio		Aloj. habitual		Aloj. rural		M.C.O.	Puesta en valor del patrimonio	Inst. deport.
			Cultural	Natural	Plazas	Índice	Plazas	Índice			
40-194	Segovia	54.012	SI	NO	1.888	3,50	0	0,00	SI	SI	
<b>Total</b>		<b>54.012</b>	<b>1</b>	<b>0</b>	<b>1.888</b>	<b>3,50</b>	<b>0</b>	<b>0,00</b>	<b>1</b>	<b>1</b>	

### Totales de provincia

Nº de municipios	Nº de hab.	Preselec. patrimonio		Aloj. habitual		Aloj. rural		M.C.O.	Puesta en valor del patrimonio
		Cultural	Natural	Plazas	Índice	Plazas	Índice		
14	86.280	10	6	2.735	3,17	86	0,10	8	5

Código	Municipio	Nº de hab.	Extensión (km <sup>2</sup> )	Accesibilidad transporte colec.	Planeam. urbano	Oficina de Turis. Municip.	Fiesta de interés turístico	Renta p.c. bruta
40-024	Ayllón	1.199	126,85	Refugio de Espera	NNSS	NO	NO	9
40-044	Carrascal del Río	214	30,52	Refugio de Espera	DSU	NO	NO	7
40-121	Martín Muñoz de las Posadas	531	45,59	Refugio de Espera	NNSS	NO	NO	5
40-130	Montejo de la Vega	201	27,85	NO	DSU	NO	NO	5
40-145	Navas de Oro	1.478	62,27	NO	NNSS	NO	NO	6
40-156	Pedraza	447	31,58	Refugio de Espera	PGOU	NO	NO	6
40-170	Riaza	1.661	149,49	Terminal de Autobuses	NNSS	NO	Regional	10
40-185	Santa María la Real de Nieva	1.496	179,75	NO	NNSS	NO	NO	6
40-195	Sepúlveda	1.330	123,99	Refugio de Espera	NNSS	SI	NO	8
<b>Total</b>		<b>8.557</b>	<b>777,89</b>	<b>6</b>	<b>9</b>	<b>1</b>	<b>1</b>	

Código	Municipio	Nº de hab.	Extensión (km <sup>2</sup> )	Accesibilidad transporte colec.	Planeam. urbano	Oficina de Turis. Municip.	Fiesta de interés turístico	Renta p.c. bruta
40-040	Cantalejo	3.442	79,43	NO	NNSS	NO	NO	7
40-063	Cuéllar	9.059	273,33	Terminal de Autobuses	NNSS	SI	Regional	6
40-076	Espinar, El	6.044	205,10	Terminal de Autobuses	NNSS	NO	Regional	10
40-181	San Ildefonso	5.166	144,81	Refugio de Espera	PGOU	NO	NO	8
<b>Total</b>		<b>23.711</b>	<b>702,67</b>	<b>3</b>	<b>4</b>	<b>1</b>	<b>2</b>	

Código	Municipio	Nº de hab.	Extensión (km <sup>2</sup> )	Accesibilidad transporte colec.	Planeam. urbano	Oficina de Turis. Municip.	Fiesta de interés turístico	Renta p.c. bruta
40-194	Segovia	54.012	163,59	Estación de Autobuses	PGOU	SI	Regional	7
<b>Total</b>		<b>54.012</b>	<b>163,59</b>	<b>1</b>	<b>1</b>	<b>1</b>	<b>1</b>	

Nº de Municipios	Nº de hab.	Extensión (km <sup>2</sup> )	Accesibilidad transporte colec.	Planeam. urbano	Oficina de Turis. Municip.	Fiesta de interés turístico	Renta p.c. bruta
14	86.280	1.644,15	10	14	3	4	

## 2.7 Municipios de Destino Turístico Preferente. Provincia de Soria

## Municipios de 1.999 o menos habitantes

Código	Municipio	Nº de hab.	Preselec. patrimonio		Aloj. habitual		Aloj. rural		M.C.O.	Puesta en valor del patrimonio	Inst. deport.
			Cultural	Natural	Plazas	Índice	Plazas	Índice			
42-019	Almarza	632	SI	SI	67	10,60	0	0,00	SI	NO	1.404,26
42-025	Arcos de Jalón	1.964	SI	SI	92	4,68	0	0,00	SI	NO	425,23
42-035	Berlanga de Duero	1.169	SI	NO	26	2,22	24	2,05	NO	NO	896,63
42-046	Calatañazor	75	SI	SI	74	98,67	10	13,33	SI	NO	400,00
42-078	Duruelo de la Sierra	1.473	NO	SI	13	0,88	7	0,48	NO	NO	1.209,18
42-094	Garray	362	SI	NO	59	16,30	0	0,00	NO	SI	661,68
42-103	Langa de Duero	949	SI	NO	23	2,42	0	0,00	NO	NO	878,28
42-113	Medinaceli	729	SI	NO	207	28,40	5	0,69	SI	NO	657,45
42-117	Molinos de Duero	193	NO	SI	46	23,83	26	13,47	SI	NO	189,05
42-120	Montejo de Tiermes	251	SI	NO	68	27,09	10	3,98	SI	SI	87,54
42-123	Morón de Almazán	287	SI	NO	0	0,00	10	3,48	NO	NO	160,40
42-153	Rello	42	SI	NO	0	0,00	6	14,29	NO	NO	113,21
42-160	Royo, El	365	NO	SI	40	10,96	0	0,00	NO	NO	263,16
42-161	Salduero	191	NO	SI	58	30,37	0	0,00	NO	NO	165,14
42-165	San Pedro Manrique	475	SI	NO	38	8,00	69	14,53	SI	NO	261,95
42-174	Sotillo del Rincón	212	NO	SI	0	0,00	28	13,21	NO	SI	213,48
42-189	Ucero	112	SI	SI	18	16,07	10	8,93	NO	SI	213,59
42-191	Valdeavellano de Tera	251	NO	SI	24	9,56	0	0,00	NO	NO	100,81
42-215	Vinuesa	1.092	NO	SI	168	15,38	10	0,92	SI	NO	1.751,94
42-218	Yanguas	107	SI	NO	0	0,00	10	9,35	NO	NO	487,18
<b>Total</b>		<b>10.931</b>	<b>13</b>	<b>11</b>	<b>1.021</b>	<b>9,34</b>	<b>225</b>	<b>2,06</b>	<b>8</b>	<b>4</b>	

## Municipios de 2.000 a 19.999 habitantes

Código	Municipio	Nº de hab.	Preselec. patrimonio		Aloj. habitual		Aloj. rural		M.C.O.	Puesta en valor del patrimonio	Inst. deport.
			Cultural	Natural	Plazas	Índice	Plazas	Índice			
42-004	Ágreda	3.399	SI	NO	123	3,62	0	0,00	SI	NO	925,28
42-020	Almazán	5.871	SI	NO	105	1,79	10	0,17	NO	NO	553,07
42-043	Burgo de Osma	5.042	SI	NO	325	6,45	20	0,40	SI	SI	311,32
42-069	Covalada	2.051	NO	SI	117	5,70	0	0,00	SI	NO	336,20
42-162	San Estéban de Gormaz	3.361	SI	NO	55	1,64	21	0,62	NO	NO	4.169,55
42-164	San Leonardo de Yagüe	2.093	NO	SI	88	4,20	5	0,24	SI	NO	400,47
<b>Total</b>		<b>21.817</b>	<b>4</b>	<b>2</b>	<b>813</b>	<b>3,73</b>	<b>56</b>	<b>0,26</b>	<b>4</b>	<b>1</b>	



## Municipios de 20.000 o más habitantes

Código	Municipio	Nº de hab.	Preselec. patrimonio		Aloj. habitual		Aloj. rural		M.C.O.	Puesta en valor del patrimonio	Inst. deport.
			Cultural	Natural	Plazas	Índice	Plazas	Índice			
42-173	Soria	33.882	SI	SI	1.091	3,22	0	0,00	SI	SI	
	<b>Total</b>	<b>33.882</b>	<b>1</b>	<b>1</b>	<b>1.091</b>	<b>3,22</b>	<b>0</b>	<b>0,00</b>	<b>1</b>	<b>1</b>	

## Totales de provincia

Nº de municipios	Nº de hab.	Preselec. patrimonio		Aloj. habitual		Aloj. rural		M.C.O.	Puesta en valor del patrimonio
		Cultural	Natural	Plazas	Índice	Plazas	Índice		
27	66.630	18	14	2.925	4,39	281	0,42	13	6

## Provincia de Soria

## Municipios de 1.999 o menos habitantes

Código	Municipio	Nº de hab.	Extensión (km²)	Accesibilidad transporte colec.	Planeam. urbano	Oficina de Turis. Municip.	Fiesta de interés turístico	Renta p.c. bruta
42-019	Almarza	632	101,13	Refugio de Espera	NNSS	NO	NO	5
42-025	Arcos de Jalón	1.964	441,54	NO	NNSS	NO	Regional	8
42-035	Berlanga de Duero	1.169	220,18	Refugio de Espera	NNSS	SI	NO	6
42-046	Calatañazor	75	64,82	Refugio de Espera	NNSS	NO	NO	1
42-078	Duruelo de la Sierra	1.473	44,84	NO	NNSS	NO	NO	6
42-094	Garray	362	76,24	Refugio de Espera	NNSS	NO	NO	4
42-103	Langa de Duero	949	189,91	Refugio de Espera	NNSS	NO	NO	7
42-113	Medinaceli	729	205,37	Refugio de Espera	NO	SI	NO	10
42-117	Molinos de Duero	193	27,39	NO	NNSS	NO	NO	3
42-120	Montejo de Tiermes	251	167,27	NO	NO	NO	NO	1
42-123	Morón de Almazán	287	62,06	Refugio de Espera	NO	NO	NO	6
42-153	Rello	42	24,39	NO	NO	NO	NO	1
42-160	Royo, El	365	125,06	Refugio de Espera	NNSS	NO	NO	6
42-161	Salduero	191	2,69	NO	NNSS	NO	NO	4
42-165	San Pedro Manrique	475	176,20	Refugio de Espera	DSU	NO	Nacional	5
42-174	Sotillo del Rincón	212	60,54	NO	NNSS	NO	NO	7
42-189	Ucero	112	17,13	Refugio de Espera	NNSS	NO	NO	9
42-191	Valdeavellano de Tera	251	19,46	NO	NNSS	NO	NO	7
42-215	Vinuesa	1.092	143,05	NO	NNSS	SI	Regional	5
42-218	Yanguas	107	54,29	NO	NO	NO	NO	1
<b>Total</b>		<b>10.931</b>	<b>2.223,56</b>	<b>10</b>	<b>15</b>	<b>3</b>	<b>3</b>	

## Municipios de 2.000 a 19.999 habitantes

Código	Municipio	Nº de hab.	Extensión (km²)	Accesibilidad transporte colec.	Planeam. urbano	Oficina de Turis. Municip.	Fiesta de interés turístico	Renta p.c. bruta
42-004	Ágreda	3.399	164,93	Terminal de Autobuses	NNSS	NO	NO	5
42-020	Almazán	5.871	166,53	Terminal de Autobuses	NNSS	SI	Regional	7
42-043	Burgo de Osma	5.042	289,35	Estacionamiento Autobús	NNSS	SI	Regional	6
42-069	Covalada	2.051	104,38	NO	NNSS	NO	NO	5
42-162	San Estéban de Gormaz	3.361	406,71	Terminal de Autobuses	NNSS	NO	NO	6
42-164	San Leonardo de Yagüe	2.093	60,58	NO	NNSS	NO	NO	6
<b>Total</b>		<b>21.817</b>	<b>1.192,48</b>	<b>4</b>	<b>6</b>	<b>2</b>	<b>2</b>	

## Municipios de 20.000 o más habitantes

Código	Municipio	Nº de hab.	Extensión (km <sup>2</sup> )	Accesibilidad transporte colec.	Planeam. urbano	Oficina de Turis. Municip.	Fiesta de interés turístico	Renta p.c. bruta
42-173	Soria	33.882	271,77	Estación de Autobuses	PGOU	NO	Regional	8
Total		33.882	271,77	1	1	0	1	

## Totales de provincia

Nº de Municipios	Nº de hab.	Extensión (km <sup>2</sup> )	Accesibilidad transporte colec.	Planeam. urbano	Oficina de Turis. Municip.	Fiesta de interés turístico	Renta p.c. bruta
27	66.630	3.687,81	15	22	5	6	

## 2.8 Municipios de Destino Turístico Preferente. Provincia de Valladolid

## Municipios de 1.999 o menos habitantes

Código	Municipio	Nº de hab.	Preselec. patrimonio		Aloj. habitual		Aloj. rural		M.C.O.	Puesta en valor del patrimonio	Inst. deport.
			Cultural	Natural	Plazas	Índice	Plazas	Índice			
47-004	Alaejos	1.677	SI	NO	19	1,13	0	0,00	NO	SI	94,27
47-045	Castronuño	1.097	NO	SI	33	3,01	0	0,00	NO	NO	430,81
47-139	Rueda	1.495	SI	NO	41	2,74	0	0,00	NO	NO	104,81
<b>Total</b>		<b>4.269</b>	<b>2</b>	<b>1</b>	<b>93</b>	<b>2,18</b>	<b>0</b>	<b>0,00</b>	<b>0</b>	<b>1</b>	

## Municipios de 2.000 a 19.999 habitantes

Código	Municipio	Nº de hab.	Preselec. patrimonio		Aloj. habitual		Aloj. rural		M.C.O.	Puesta en valor del patrimonio	Inst. deport.
			Cultural	Natural	Plazas	Índice	Plazas	Índice			
47-086	Medina de Rioseco	5.001	SI	NO	167	3,34	0	0,00	NO	SI	86,81
47-104	Olmedo	3.502	SI	NO	35	1,00	0	0,00	NO	NO	116,79
47-114	Peñafiel	5.132	SI	NO	126	2,46	6	0,12	NO	NO	102,46
47-161	Simancas	3.038	SI	NO	131	4,31	0	0,00	SI	NO	86,00
47-165	Tordesillas	7.999	SI	SI	560	7,00	0	0,00	SI	SI	110,50
47-214	Villalón de Campos	2.168	SI	NO	17	0,78	0	0,00	NO	NO	182,90
<b>Total</b>		<b>26.840</b>	<b>6</b>	<b>1</b>	<b>1.036</b>	<b>3,86</b>	<b>6</b>	<b>0,02</b>	<b>2</b>	<b>2</b>	

## Municipios de 20.000 o más habitantes

Código	Municipio	Nº de hab.	Preselec. patrimonio		Aloj. habitual		Aloj. rural		M.C.O.	Puesta en valor del patrimonio	Inst. deport.
			Cultural	Natural	Plazas	Índice	Plazas	Índice			
47-085	Medina del Campo	20.023	SI	SI	313	1,56	0	0,00	SI	SI	38,17
47-186	Valladolid	319.946	SI	NO	2.471	0,77	0	0,00	SI	SI	
<b>Total</b>		<b>339.969</b>	<b>2</b>	<b>1</b>	<b>2.784</b>	<b>0,82</b>	<b>0</b>	<b>0,00</b>	<b>2</b>	<b>2</b>	

## Totales de provincia

Nº de municipios	Nº de hab.	Preselec. patrimonio		Aloj. habitual		Aloj. rural		M.C.O.	Puesta en valor del patrimonio
		Cultural	Natural	Plazas	Índice	Plazas	Índice		
11	371.078	10	3	3.913	1,05	6	0,00	4	5

Código	Municipio	Nº de hab.	Extensión (km <sup>2</sup> )	Accesibilidad transporte colec.	Planeam. urbano	Oficina de Turis. Municip.	Fiesta de interés turístico	Renta p.c. bruta
47-004	Alaejos	1.677	102,49	Refugio de Espera	NNSS	SI	NO	5
47-045	Castroñuño	1.097	124,46	NO	NNSS	NO	NO	4
47-139	Rueda	1.495	90,50	Refugio de Espera	NNSS	SI	NO	5
<b>Total</b>		<b>4.269</b>	<b>317,45</b>	<b>2</b>	<b>3</b>	<b>2</b>	<b>0</b>	

Código	Municipio	Nº de hab.	Extensión (km <sup>2</sup> )	Accesibilidad transporte colec.	Planeam. urbano	Oficina de Turis. Municip.	Fiesta de interés turístico	Renta p.c. bruta
47-086	Medina de Rioseco	5.001	115,17	Terminal de Autobuses	PGOU	SI	Nacional	5
47-104	Olmedo	3.502	129,39	Refugio de Espera	PGOU	SI	NO	5
47-114	Peñafiel	5.132	76,07	Terminal de Autobuses	PGOU	SI	Regional	6
47-161	Simancas	3.038	42,57	Refugio de Espera	NNSS	SI	NO	5
47-165	Tordesillas	7.999	141,68	Terminal de Autobuses	NNSS	SI	Regional	5
47-214	Villalón de Campos	2.168	70,02	Terminal de Autobuses	PGOU	SI	NO	6
<b>Total</b>		<b>26.840</b>	<b>574,90</b>	<b>6</b>	<b>6</b>	<b>6</b>	<b>3</b>	

Código	Municipio	Nº de hab.	Extensión (km <sup>2</sup> )	Accesibilidad transporte colec.	Planeam. urbano	Oficina de Turis. Municip.	Fiesta de interés turístico	Renta p.c. bruta
47-085	Medina del Campo	20.023	153,14	Terminal de Autobuses	PGOU	SI	Regional	5
47-186	Valladolid	319.946	197,46	Estación de Autobuses	PGOU	SI	Internacional	6
<b>Total</b>		<b>339.969</b>	<b>350,60</b>	<b>2</b>	<b>2</b>	<b>2</b>	<b>2</b>	

Nº de Municipios	Nº de hab.	Extensión (km <sup>2</sup> )	Accesibilidad transporte colec.	Planeam. urbano	Oficina de Turis. Municip.	Fiesta de interés turístico	Renta p.c. bruta
11	371.078	1.242,95	10	11	10	5	

## 2.9 Municipios de Destino Turístico Preferente. Provincia de Zamora

## Municipios de 1.999 o menos habitantes

Código	Municipio	Nº de hab.	Preselec. patrimonio		Aloj. habitual		Aloj. rural		M.C.O.	Puesta en valor del patrimonio	Inst. deport.
			Cultural	Natural	Plazas	Índice	Plazas	Índice			
49-065	Fermoselle	1.686	SI	SI	48	2,85	0	0,00	NO	NO	200,10
49-085	Galende	1.379	SI	SI	279	20,23	5	0,36	SI	SI	1.568,89
49-166	Puebla de Sanabria	1.708	SI	SI	356	20,84	0	0,00	SI	NO	118,48
49-214	Tábara	980	NO	SI	19	1,94	10	1,02	NO	SI	792,68
49-242	Villafáfila	673	NO	SI	12	1,78	0	0,00	NO	SI	312,94
49-247	Villalcampo	721	NO	SI	0	0,00	21	2,91	NO	NO	126,90
49-250	Villalpando	1.752	SI	NO	28	1,60	0	0,00	NO	NO	110,02
49-262	Villardeciervos	532	SI	SI	21	3,95	0	0,00	NO	SI	0,00
<b>Total</b>		<b>9.431</b>	<b>5</b>	<b>7</b>	<b>763</b>	<b>8,09</b>	<b>36</b>	<b>0,38</b>	<b>2</b>	<b>4</b>	

## Municipios de 2.000 a 19.999 habitantes

Código	Municipio	Nº de hab.	Preselec. patrimonio		Aloj. habitual		Aloj. rural		M.C.O.	Puesta en valor del patrimonio	Inst. deport.
			Cultural	Natural	Plazas	Índice	Plazas	Índice			
49-021	Benavente	16.272	SI	NO	527	3,24	0	0,00	SI	NO	78,95
49-219	Toro	9.622	SI	SI	173	1,80	0	0,00	NO	SI	232,61
<b>Total</b>		<b>25.894</b>	<b>2</b>	<b>1</b>	<b>700</b>	<b>2,70</b>	<b>0</b>	<b>0,00</b>	<b>1</b>	<b>1</b>	

## Municipios de 20.000 o más habitantes

Código	Municipio	Nº de hab.	Preselec. patrimonio		Aloj. habitual		Aloj. rural		M.C.O.	Puesta en valor del patrimonio	Inst. deport.
			Cultural	Natural	Plazas	Índice	Plazas	Índice			
49-275	Zamora	64.421	SI	NO	826	1,28	0	0,00	NO	SI	
<b>Total</b>		<b>64.421</b>	<b>1</b>	<b>0</b>	<b>826</b>	<b>1,28</b>	<b>0</b>	<b>0,00</b>	<b>0</b>	<b>1</b>	

## Totales de provincia

Nº de municipios	Nº de hab.	Preselec. patrimonio		Aloj. habitual		Aloj. rural		M.C.O.	Puesta en valor del patrimonio
		Cultural	Natural	Plazas	Índice	Plazas	Índice		
11	99.746	8	8	2.289	2,29	36	0,04	3	6

Código	Municipio	Nº de hab.	Extensión (km <sup>2</sup> )	Accesibilidad transporte colec.	Planeam. urbano	Oficina de Turis. Municip.	Fiesta de interés turístico	Renta p.c. bruta
49-065	Fermoselle	1.686	68,13	Refugio de Espera	DSU	NO	NO	5
49-085	Galende	1.379	90,26	Refugio de Espera	DSU	SI	NO	8
49-166	Puebla de Sanabria	1.708	81,39	Terminal de Autobuses	NNSS	SI	NO	10
49-214	Tábara	980	112,68	NO	DSU	NO	NO	10
49-242	Villafáfila	673	73,99	NO	NNSS	NO	NO	4
49-247	Villalcampo	721	64,77	Refugio de Espera	DSU	NO	NO	2
49-250	Villalpando	1.752	126,92	NO	NNSS	NO	NO	9
49-262	Villardecervos	532	85,55	NO	DSU	NO	NO	3
<b>Total</b>		<b>9.431</b>	<b>703,69</b>	<b>4</b>	<b>8</b>	<b>2</b>	<b>0</b>	

Código	Municipio	Nº de hab.	Extensión (km <sup>2</sup> )	Accesibilidad transporte colec.	Planeam. urbano	Oficina de Turis. Municip.	Fiesta de interés turístico	Renta p.c. bruta
49-021	Benavente	16.272	45,12	Estación de Autobuses	NNSS	SI	Nacional	7
49-219	Toro	9.622	325,65	NO	PGOU	SI	Regional	5
<b>Total</b>		<b>25.894</b>	<b>370,77</b>	<b>1</b>	<b>2</b>	<b>2</b>	<b>2</b>	

Código	Municipio	Nº de hab.	Extensión (km <sup>2</sup> )	Accesibilidad transporte colec.	Planeam. urbano	Oficina de Turis. Municip.	Fiesta de interés turístico	Renta p.c. bruta
49-275	Zamora	64.421	149,28	Estación de Autobuses	PGOU	NO	Internacional	7
<b>Total</b>		<b>64.421</b>	<b>149,28</b>	<b>1</b>	<b>1</b>	<b>0</b>	<b>1</b>	

Nº de Municipios	Nº de hab.	Extensión (km <sup>2</sup> )	Accesibilidad transporte colec.	Planeam. urbano	Oficina de Turis. Municip.	Fiesta de interés turístico	Renta p.c. bruta
11	99.746	1.223,74	6	11	4	3	

## 3.1 Municipios de Destino Turístico Secundario. Provincia de Ávila

## Municipios de 1.999 o menos habitantes

Código	Municipio	Nº de hab.	Preselec. patrimonio		Aloj. habitual		Aloj. rural	
			Cultural	Natural	Plazas	Índice	Plazas	Índice
05-013	Arenal, El	1.090	NO	SI	18	1,65	0	0,00
05-038	Bonilla de la Sierra	198	SI	NO	0	0,00	15	7,58
05-066	Cuevas del Valle	659	NO	SI	26	3,95	0	0,00
05-089	Guisando	688	SI	SI	34	4,94	0	0,00
05-153	Nava del Barco	201	NO	SI	0	0,00	6	2,99
05-159	Navalonguilla	456	NO	SI	0	0,00	5	1,10
05-162	Navalperal de Tormes	142	NO	SI	0	0,00	9	6,34
05-182	Pedro Bernardo	1.354	SI	NO	27	1,99	0	0,00
05-901	San Juan de Gredos	413	NO	SI	35	8,47	10	2,42
05-216	San Martín del Pimpollar	348	NO	SI	14	4,02	5	1,44
05-238	Solosancho	1.088	NO	SI	23	2,11	0	0,00
05-249	Umbrias	177	NO	SI	0	0,00	5	2,82
05-263	Villatoro	235	NO	SI	5	2,13	0	0,00
<b>Total</b>		<b>7.049</b>	<b>3</b>	<b>11</b>	<b>182</b>	<b>2,58</b>	<b>55</b>	<b>0,78</b>

## Municipios de 2.000 a 19.999 habitantes

Código	Municipio	Nº de hab.	Preselec. patrimonio		Aloj. habitual		Aloj. rural	
			Cultural	Natural	Plazas	Índice	Plazas	Índice
05-016	Arévalo	7.414	SI	NO	156	2,10	0	0,00
05-057	Cebreros	3.317	SI	NO	32	0,96	0	0,00
05-241	Tiemblo, El	3.756	SI	SI	65	1,73	0	0,00
<b>Total</b>		<b>14.487</b>	<b>3</b>	<b>1</b>	<b>253</b>	<b>1,75</b>	<b>0</b>	<b>0,00</b>

## Municipios de 20.000 o más habitantes

Código	Municipio	Nº de hab.	Preselec. patrimonio		Aloj. habitual		Aloj. rural	
			Cultural	Natural	Plazas	Índice	Plazas	Índice
<b>Total</b>		<b>0</b>	<b>0</b>	<b>0</b>	<b>0</b>	<b>0,00</b>	<b>0</b>	<b>0,00</b>

## Totales de Provincia

Nº de Municipios	Nº de hab.	Preselec. patrimonio		Aloj. habitual		Aloj. rural	
		Cultural	Natural	Plazas	Índice	Plazas	Índice
<b>16</b>	<b>21.536</b>	<b>6</b>	<b>12</b>	<b>435</b>	<b>2,02</b>	<b>55</b>	<b>0,26</b>



Código	Municipio	Nº de hab.	Extensión (km <sup>2</sup> )	Accesibilidad transporte colec.	Planeam. urbano	Oficina de Turis. Municip.	Fiesta de interés turístico	Renta p.c. bruta
05-013	Arenal, El	1.090	27,08	NO	NNSS	NO	NO	6
05-038	Bonilla de la Sierra	198	55,06	NO	NO	NO	NO	6
05-066	Cuevas del Valle	659	19,17	NO	NNSS	NO	NO	4
05-089	Guisando	688	37,38	Refugio de Espera	NNSS	NO	NO	4
05-153	Nava del Barco	201	29,37	NO	DSU	NO	NO	6
05-159	Navalonguilla	456	90,75	NO	DSU	NO	NO	1
05-162	Navalperal de Tormes	142	60,96	Refugio de Espera	DSU	NO	NO	7
05-182	Pedro Bernardo	1.354	69,01	Refugio de Espera	NNSS	NO	NO	7
05-901	San Juan de Gredos	413	95,91	Refugio de Espera	NNSS	NO	NO	6
05-216	San Martín del Pimpollar	348	45,64	Refugio de Espera	NNSS	NO	NO	1
05-238	Solosancho	1.088	52,01	NO	NNSS	NO	NO	3
05-249	Umbrías	177	11,69	NO	DSU	NO	NO	1
05-263	Villatoro	235	56,02	Refugio de Espera	DSU	NO	NO	5
<b>Total</b>		<b>7.049</b>	<b>650,05</b>	<b>6</b>	<b>12</b>	<b>0</b>	<b>0</b>	

Código	Municipio	Nº de hab.	Extensión (km <sup>2</sup> )	Accesibilidad transporte colec.	Planeam. urbano	Oficina de Turis. Municip.	Fiesta de interés turístico	Renta p.c. bruta
05-016	Arévalo	7.414	45,71	Refugio de Espera	PGOU	SI	NO	6
05-057	Cebreros	3.317	137,47	Terminal de Autobuses	NNSS	NO	NO	6
05-241	Tiemblo, El	3.756	75,59	Terminal de Autobuses	NNSS	SI	NO	6
<b>Total</b>		<b>14.487</b>	<b>258,77</b>	<b>3</b>	<b>3</b>	<b>2</b>	<b>0</b>	

Código	Municipio	Nº de hab.	Extensión (km <sup>2</sup> )	Accesibilidad transporte colec.	Planeam. urbano	Oficina de Turis. Municip.	Fiesta de interés turístico	Renta p.c. bruta
<b>Total</b>		<b>0</b>	<b>0,00</b>	<b>0</b>	<b>0</b>	<b>0</b>	<b>0</b>	

Nº de Municipios	Nº de hab.	Extensión (km <sup>2</sup> )	Accesibilidad transporte colec.	Planeam. urbano	Oficina de Turis. Municip.	Fiesta de interés turístico	Renta p.c. bruta
<b>16</b>	<b>21.536</b>	<b>908,82</b>	<b>9</b>	<b>15</b>	<b>2</b>	<b>0</b>	

### 3.2 Municipios de Destino Turístico Secundario. Provincia de Burgos

#### Municipios de 1.999 o menos habitantes

Código	Municipio	Nº de hab.	Preselec. patrimonio		Aloj. habitual		Aloj. rural	
			Cultural	Natural	Plazas	Índice	Plazas	Índice
09-037	Barbadillo de Herreros	156	NO	SI	0	0,00	8	5,13
09-109	Condado de Treviño	915	SI	NO	0	0,00	18	1,97
09-125	Estepar	851	SI	NO	48	5,64	0	0,00
09-134	Frías	312	SI	SI	17	5,45	5	1,60
09-213	Merindad de Cuesta Urría	509	SI	NO	10	1,96	0	0,00
09-215	Merindad de Sotocueva	599	SI	SI	0	0,00	25	4,17
09-217	Merindad de Valdivielso	573	SI	NO	0	0,00	26	4,54
09-301	Quintanilla Vivar	361	SI	NO	38	10,53	0	0,00
09-309	Regumiel de la Sierra	510	NO	SI	0	0,00	38	7,45
09-363	Sasamón	1.543	SI	NO	10	0,65	0	0,00
09-400	Vadocondes	460	SI	NO	29	6,30	0	0,00
09-908	Valle de Losa	691	SI	NO	0	0,00	25	3,62
09-412	Valle de Tobalina	1.111	SI	SI	0	0,00	8	0,72
<b>Total</b>		<b>8.591</b>	<b>11</b>	<b>5</b>	<b>152</b>	<b>1,77</b>	<b>153</b>	<b>1,78</b>

#### Municipios de 2.000 a 19.999 habitantes

Código	Municipio	Nº de hab.	Preselec. patrimonio		Aloj. habitual		Aloj. rural	
			Cultural	Natural	Plazas	Índice	Plazas	Índice
09-056	Briviesca	6.105	SI	NO	143	2,34	0	0,00
009-410	Valle de Mena	3.338	SI	NO	72	2,16	10	0,30
<b>Total</b>		<b>9.443</b>	<b>2</b>	<b>0</b>	<b>215</b>	<b>2,28</b>	<b>10</b>	<b>0,11</b>

#### Municipios de 20.000 o más habitantes

Código	Municipio	Nº de hab.	Preselec. patrimonio		Aloj. habitual		Aloj. rural	
			Cultural	Natural	Plazas	Índice	Plazas	Índice
09-059	Miranda de Ebro	35.397	SI	NO	452	1,28	0	0,00
<b>Total</b>		<b>35.397</b>	<b>1</b>	<b>0</b>	<b>452</b>	<b>1,28</b>	<b>0</b>	<b>0,00</b>

#### Totales de Provincia

Nº de Municipios	Nº de hab.	Preselec. patrimonio		Aloj. habitual		Aloj. rural	
		Cultural	Natural	Plazas	Índice	Plazas	Índice
<b>16</b>	<b>53.431</b>	<b>14</b>	<b>5</b>	<b>819</b>	<b>1,53</b>	<b>163</b>	<b>0,31</b>

Código	Municipio	Nº de hab.	Extensión (km <sup>2</sup> )	Accesibilidad transporte colec.	Planeam. urbano	Oficina de Turis. Municip.	Fiesta de interés turístico	Renta p.c. bruta
09-037	Barbadillo de Herreros	156	64,16	NO	NNSS	NO	NO	5
09-109	Condado de Treviño	915	260,71	NO	NNSS	NO	NO	2
09-125	Estepar	851	102,70	NO	DSU	NO	NO	3
09-134	Frías	312	29,37	Estacionamiento Autobús	NNSS	SI	NO	7
09-213	Merindad de Cuesta Urría	509	121,97	NO	NNSS	NO	NO	4
09-215	Merindad de Sotoscueva	599	153,35	NO	NNSS	NO	NO	3
09-217	Merindad de Valdivielso	573	129,09	Refugio de Espera	NNSS	NO	NO	3
09-301	Quintanilla Vivar	361	13,38	NO	NNSS	NO	NO	5
09-309	Regumiel de la Sierra	510	20,67	NO	NNSS	NO	NO	3
09-363	Sasamón	1.543	113,11	NO	NO	SI	Regional	4
09-400	Vadocondes	460	25,69	Refugio de Espera	DSU	NO	NO	3
09-908	Valle de Losa	691	126,77	NO	NNSS	NO	NO	6
09-412	Valle de Tobalina	1.111	157,49	NO	NNSS	NO	NO	8
<b>Total</b>		<b>8.591</b>	<b>1.318,46</b>	<b>3</b>	<b>12</b>	<b>2</b>	<b>1</b>	

Código	Municipio	Nº de hab.	Extensión (km <sup>2</sup> )	Accesibilidad transporte colec.	Planeam. urbano	Oficina de Turis. Municip.	Fiesta de interés turístico	Renta p.c. bruta
09-056	Briviesca	6.105	81,20	NO	PGOU	SI	NO	7
09-410	Valle de Mena	3.338	263,18	Refugio de Espera	NNSS	NO	NO	4
<b>Total</b>		<b>9.443</b>	<b>2.085,90</b>	<b>1</b>	<b>8</b>	<b>1</b>	<b>0</b>	

Código	Municipio	Nº de hab.	Extensión (km <sup>2</sup> )	Accesibilidad transporte colec.	Planeam. urbano	Oficina de Turis. Municip.	Fiesta de interés turístico	Renta p.c. bruta
09-219	Miranda de Ebro	35.397	101,33	Terminal de Autobuses	PGOU	SI	Regional	6
<b>Total</b>		<b>35.397</b>	<b>101,33</b>	<b>1</b>	<b>1</b>	<b>1</b>	<b>1</b>	

Nº de Municipios	Nº de hab.	Extensión (km <sup>2</sup> )	Accesibilidad transporte colec.	Planeam. urbano	Oficina de Turis. Municip.	Fiesta de interés turístico	Renta p.c. bruta
<b>16</b>	<b>53.431</b>	<b>3.505,69</b>	<b>5</b>	<b>21</b>	<b>4</b>	<b>2</b>	

### 3.3 Municipios de Destino Turístico Secundario. Provincia de León

#### Municipios de 1.999 o menos habitantes

Código	Municipio	Nº de hab.	Preselec. patrimonio		Aloj. habitual		Aloj. rural	
			Cultural	Natural	Plazas	Índice	Plazas	Índice
24-001	Acebedo	291	NO	SI	0	0,00	10	3,44
24-022	Borrenes	530	NO	SI	0	0,00	12	2,26
24-025	Burón	394	NO	SI	10	2,54	18	4,57
24-036	Candín	428	SI	NO	0	0,00	41	9,58
24-059	Corullón	1.245	SI	NO	0	0,00	5	0,40
24-109	Palacios del Sil	1.523	NO	SI	0	0,00	5	0,33
24-161	Santiago Millas	354	SI	NO	0	0,00	20	5,65
24-172	Truchas	814	NO	SI	22	2,70	31	3,81
24-179	Valdepiélagos	403	NO	SI	0	0,00	8	1,99
24-180	Valdepolo	1.618	NO	SI	16	0,99	0	0,00
24-193	Vecilla, La	459	SI	NO	28	6,10	0	0,00
<b>Total</b>		<b>8.059</b>	<b>4</b>	<b>7</b>	<b>76</b>	<b>0,94</b>	<b>150</b>	<b>1,86</b>

#### Municipios de 2.000 a 19.999 habitantes

Código	Municipio	Nº de hab.	Preselec. patrimonio		Aloj. habitual		Aloj. rural	
			Cultural	Natural	Plazas	Índice	Plazas	Índice
24-202	Villablino	14.956	NO	SI	154	1,03	4	0,03
<b>Total</b>		<b>14.956</b>	<b>0</b>	<b>1</b>	<b>154</b>	<b>1,03</b>	<b>4</b>	<b>0,03</b>

#### Municipios de 20.000 o más habitantes

Código	Municipio	Nº de hab.	Preselec. patrimonio		Aloj. habitual		Aloj. rural	
			Cultural	Natural	Plazas	Índice	Plazas	Índice
<b>Total</b>		<b>0</b>	<b>0</b>	<b>0</b>	<b>0</b>	<b>0,00</b>	<b>0</b>	<b>0,00</b>

#### Totales de Provincia

Nº de Municipios	Nº de hab.	Preselec. patrimonio		Aloj. habitual		Aloj. rural	
		Cultural	Natural	Plazas	Índice	Plazas	Índice
<b>12</b>	<b>23.015</b>	<b>4</b>	<b>8</b>	<b>230</b>	<b>1,00</b>	<b>154</b>	<b>0,67</b>

Código	Municipio	Nº de hab.	Extensión (km <sup>2</sup> )	Accesibilidad transporte colec.	Planeam. urbano	Oficina de Turis. Municip.	Fiesta de interés turístico	Renta p.c. bruta
24-001	Acebedo	291	50,18	NO	NNSS	NO	NO	3
24-022	Borrenes	530	36,38	NO	NNSS	NO	NO	3
24-025	Burón	394	157,71	NO	NNSS	NO	NO	2
24-036	Candín	428	140,90	NO	NO	NO	NO	1
24-059	Corullón	1.245	90,67	NO	NO	NO	NO	3
24-109	Palacios del Sil	1.523	174,82	NO	NNSS	NO	NO	1
24-161	Santiago Millas	354	39,69	NO	NNSS	NO	NO	3
24-172	Truchas	814	301,38	Refugio de Espera	DSU	NO	NO	2
24-179	Valdepiélagos	403	56,81	NO	NNSS	NO	NO	1
24-180	Valdepolo	1.618	142,54	NO	NNSS	NO	NO	3
24-193	Vecilla, La	459	44,29	NO	NNSS	NO	NO	6
<b>Total</b>		<b>8.059</b>	<b>1.235,37</b>	<b>1</b>	<b>9</b>	<b>0</b>	<b>0</b>	

Código	Municipio	Nº de hab.	Extensión (km <sup>2</sup> )	Accesibilidad transporte colec.	Planeam. urbano	Oficina de Turis. Municip.	Fiesta de interés turístico	Renta p.c. bruta
24-202	Villablino	14.956	228,23	Estación de Autobuses	PGOU	SI	NO	4
<b>Total</b>		<b>14.956</b>	<b>228,23</b>	<b>1</b>	<b>1</b>	<b>1</b>	<b>0</b>	

Código	Municipio	Nº de hab.	Extensión (km <sup>2</sup> )	Accesibilidad transporte colec.	Planeam. urbano	Oficina de Turis. Municip.	Fiesta de interés turístico	Renta p.c. bruta
<b>Total</b>		<b>0</b>	<b>0,00</b>	<b>0</b>	<b>0</b>	<b>0</b>	<b>0</b>	

Nº de Municipios	Nº de hab.	Extensión (km <sup>2</sup> )	Accesibilidad transporte colec.	Planeam. urbano	Oficina de Turis. Municip.	Fiesta de interés turístico	Renta p.c. bruta
<b>12</b>	<b>23.015</b>	<b>1.463,60</b>	<b>2</b>	<b>10</b>	<b>1</b>	<b>0</b>	

### 3.4 Municipios de Destino Turístico Secundario. Provincia de Palencia

#### Municipios de 1.999 o menos habitantes

Código	Municipio	Nº de hab.	Preselec. patrimonio		Aloj. habitual		Aloj. rural	
			Cultural	Natural	Plazas	Índice	Plazas	Índice
34-011	Amusco	610	SI	NO	17	2,79	0	0,00
34-034	Boadilla del Camino	192	SI	NO	0	0,00	8	4,17
34-135	Pomar de Valdivia	533	SI	SI	23	4,32	0	0,00
34-180	Támara de Campos	104	SI	NO	0	0,00	6	5,77
<b>Total</b>		<b>1.439</b>	<b>4</b>	<b>1</b>	<b>40</b>	<b>2,78</b>	<b>14</b>	<b>0,97</b>

#### Municipios de 2.000 a 19.999 habitantes

Código	Municipio	Nº de hab.	Preselec. patrimonio		Aloj. habitual		Aloj. rural	
			Cultural	Natural	Plazas	Índice	Plazas	Índice
34-069	Dueñas	2.912	SI	NO	56	1,92	0	0,00
<b>Total</b>		<b>2.912</b>	<b>1</b>	<b>0</b>	<b>56</b>	<b>1,92</b>	<b>0</b>	<b>0,00</b>

#### Municipios de 20.000 o más habitantes

Código	Municipio	Nº de hab.	Preselec. patrimonio		Aloj. habitual		Aloj. rural	
			Cultural	Natural	Plazas	Índice	Plazas	Índice
<b>Total</b>		<b>0</b>	<b>0</b>	<b>0</b>	<b>0</b>	<b>0,00</b>	<b>0</b>	<b>0,00</b>

#### Totales de Provincia

Nº de Municipios	Nº de hab.	Preselec. patrimonio		Aloj. habitual		Aloj. rural	
		Cultural	Natural	Plazas	Índice	Plazas	Índice
<b>5</b>	<b>4.351</b>	<b>5</b>	<b>1</b>	<b>96</b>	<b>2,21</b>	<b>14</b>	<b>0,32</b>

Código	Municipio	Nº de hab.	Extensión (km²)	Accesibilidad transporte colec.	Planeam. urbano	Oficina de Turis. Municip.	Fiesta de interés turístico	Renta p.c. bruta
34-011	Amusco	610	78,86	NO	DSU	NO	NO	4
34-034	Boadilla del Camino	192	28,66	NO	DSU	SI	NO	3
34-135	Pomar de Valdivia	533	80,14	NO	DSU	NO	NO	2
34-180	Támara de Campos	104	20,75	Refugio de Espera	DSU	NO	NO	5
Total		1.439	208,41	1	4	1	0	

Código	Municipio	Nº de hab.	Extensión (km²)	Accesibilidad transporte colec.	Planeam. urbano	Oficina de Turis. Municip.	Fiesta de interés turístico	Renta p.c. bruta
34-069	Dueñas	2.912	124,35	Refugio de Espera	NNSS	NO	NO	3
Total		2.912	124,35	1	1	0	0	

Código	Municipio	Nº de hab.	Extensión (km²)	Accesibilidad transporte colec.	Planeam. urbano	Oficina de Turis. Municip.	Fiesta de interés turístico	Renta p.c. bruta
Total		0	0,00	0	0	0	0	

Nº de Municipios	Nº de hab.	Extensión (km²)	Accesibilidad transporte colec.	Planeam. urbano	Oficina de Turis. Municip.	Fiesta de interés turístico	Renta p.c. bruta
5	4.351	332,76	2	5	1	0	

## 3.5 Municipios de Destino Turístico Secundario. Provincia de Salamanca

## Municipios de 1.999 o menos habitantes

Código	Municipio	Nº de hab.	Preselec. patrimonio		Aloj. habitual		Aloj. rural	
			Cultural	Natural	Plazas	Índice	Plazas	Índice
37-002	Agallas	184	NO	SI	0	0,00	17	9,24
37-014	Aldeadávila de la Ribera	1.697	NO	SI	15	0,88	17	1,00
37-080	Cantagallo	291	NO	SI	44	15,12	14	4,81
37-158	Herguijuela de la Sierra	326	NO	SI	32	9,82	8	2,45
37-160	Hinojosa de Duero	870	NO	SI	15	1,72	20	2,30
37-176	Madroñal	176	NO	SI	0	0,00	14	7,95
37-181	Martiago	391	NO	SI	0	0,00	10	2,56
37-184	Masueco	488	NO	SI	17	3,48	0	0,00
37-193	Miranda del Castañar	636	SI	SI	32	5,03	28	4,40
37-194	Mogarraz	368	SI	SI	10	2,72	18	4,89
37-221	Navasfrías	719	NO	SI	6	0,83	0	0,00
37-234	Payo, El	503	NO	SI	0	0,00	20	3,98
37-263	Puerto de Béjar	509	NO	SI	38	7,47	5	0,98
37-284	San Estéban de la Sierra	463	NO	SI	0	0,00	11	2,38
37-286	San Martín del Castañar	284	SI	NO	12	4,23	44	15,49
37-313	Sotoserrano	738	NO	SI	39	5,28	6	0,81
37-343	Vallejera de Riofrío	53	NO	SI	57	107,55	0	0,00
37-355	Villanueva del Conde	263	NO	SI	23	8,75	61	23,19
<b>Total</b>		<b>8.959</b>	<b>3</b>	<b>17</b>	<b>340</b>	<b>3,80</b>	<b>293</b>	<b>3,27</b>

## Municipios de 2.000 a 19.999 habitantes

Código	Municipio	Nº de hab.	Preselec. patrimonio		Aloj. habitual		Aloj. rural	
			Cultural	Natural	Plazas	Índice	Plazas	Índice
37-173	Lumbrales	2.234	NO	SI	37	1,66	0	0,00
37-246	Peñaranda de Bracamonte	6.159	SI	SI	101	1,64	0	0,00
<b>Total</b>		<b>8.393</b>	<b>1</b>	<b>2</b>	<b>138</b>	<b>1,64</b>	<b>0</b>	<b>0,00</b>



## Municipios de 20.000 o más habitantes

Código	Municipio	Nº de hab.	Preselec. patrimonio		Aloj. habitual		Aloj. rural	
			Cultural	Natural	Plazas	Índice	Plazas	Índice
	Total	0	0	0	0	0,00	0	0,00

## Totales de Provincia

Nº de Municipios	Nº de hab.	Preselec. patrimonio		Aloj. habitual		Aloj. rural	
		Cultural	Natural	Plazas	Índice	Plazas	Índice
20	17.352	4	19	478	2,75	293	1,69

## Provincia de Salamanca

## Municipios de 1.999 o menos habitantes

Código	Municipio	Nº de hab.	Extensión (km <sup>2</sup> )	Accesibilidad transporte colec.	Planeam. urbano	Oficina de Turis. Municip.	Fiesta de interés turístico	Renta p.c. bruta
37-002	Agallas	184	44,61	NO	DSU	NO	NO	3
37-014	Aldeadávila de la Ribera	1.697	46,18	NO	DSU	NO	NO	5
37-080	Cantagallo	291	7,51	NO	NNSS	NO	NO	3
37-158	Herguijuela de la Sierra	326	31,52	NO	NNSS	NO	NO	1
37-160	Hinojosa de Duero	870	92,98	NO	DSU	NO	NO	4
37-176	Madroñal	176	1,61	NO	NNSS	NO	NO	4
37-181	Martiago	391	47,36	NO	DSU	NO	NO	2
37-184	Masueco	488	19,76	NO	DSU	NO	NO	3
37-193	Miranda del Castañar	636	21,07	NO	DSU	SI	NO	4
37-194	Mogarraz	368	9,05	Refugio de Espera	DSU	SI	NO	7
37-221	Navasfrías	719	59,96	NO	NNSS	NO	NO	5
37-234	Payo, El	503	61,87	NO	NNSS	NO	NO	3
37-263	Puerto de Béjar	509	10,39	Refugio de Espera	DSU	NO	NO	4
37-284	San Estéban de la Sierra	463	20,83	Refugio de Espera	DSU	NO	NO	7
37-286	San Martín del Castañar	284	15,50	NO	DSU	NO	NO	5
37-313	Sotoserrano	738	57,69	Refugio de Espera	NNSS	NO	NO	4
37-343	Vallejera de Riofrío	53	7,26	NO	DSU	NO	NO	10
37-355	Villanueva del Conde	263	12,99	NO	DSU	NO	NO	4
<b>Total</b>		<b>8.959</b>	<b>568,14</b>	<b>4</b>	<b>18</b>	<b>2</b>	<b>0</b>	

## Municipios de 2.000 a 19.999 habitantes

Código	Municipio	Nº de hab.	Extensión (km <sup>2</sup> )	Accesibilidad transporte colec.	Planeam. urbano	Oficina de Turis. Municip.	Fiesta de interés turístico	Renta p.c. bruta
37-173	Lumbrales	2.234	69,94	NO	NNSS	SI	NO	5
37-246	Peñaranda de Bracamonte	6.159	22,96	Terminal de Autobuses	NNSS	SI	NO	5
<b>Total</b>		<b>8.393</b>	<b>92,90</b>	<b>1</b>	<b>2</b>	<b>2</b>	<b>0</b>	

## Municipios de 20.000 o más habitantes

Código Municipio	Nº de hab.	Extensión (km <sup>2</sup> )	Accesibilidad transporte colec.	Planeam. urbano	Oficina de Turis. Municip.	Fiesta de interés turístico	Renta p.c. bruta
Total	0	0,00	0	0	0	0	

## Totales de provincia

Nº de Municipios	Nº de hab.	Extensión (km <sup>2</sup> )	Accesibilidad transporte colec.	Planeam. urbano	Oficina de Turis. Municip.	Fiesta de interés turístico	Renta p.c. bruta
20	17.352	661,04	5	20	4	0	

### 3.6 Municipios de Destino Turístico Secundario. Provincia de Segovia

#### Municipios de 1.999 o menos habitantes

Código	Municipio	Nº de hab.	Preselec. patrimonio		Aloj. habitual		Aloj. rural	
			Cultural	Natural	Plazas	Índice	Plazas	Índice
40-115	Maderuelo	156	SI	SI	0	0,00	23	14,74
40-208	Turégano	1.113	SI	NO	42	3,77	16	1,44
Total		1.269	2	1	42	3,31	39	3,07

#### Municipios de 2.000 a 19.999 habitantes

Código	Municipio	Nº de hab.	Preselec. patrimonio		Aloj. habitual		Aloj. rural	
			Cultural	Natural	Plazas	Índice	Plazas	Índice
Total		0	0	0	0	0,00	0	0,00

#### Municipios de 20.000 o más habitantes

Código	Municipio	Nº de hab.	Preselec. patrimonio		Aloj. habitual		Aloj. rural	
			Cultural	Natural	Plazas	Índice	Plazas	Índice
Total		0	0	0	0	0,00	0	0,00

#### Totales de Provincia

Nº de Municipios	Nº de hab.	Preselec. patrimonio		Aloj. habitual		Aloj. rural	
		Cultural	Natural	Plazas	Índice	Plazas	Índice
2	1.269	2	1	42	3,31	39	3,07

Código	Municipio	Nº de hab.	Extensión (km <sup>2</sup> )	Accesibilidad transporte colec.	Planeam. urbano	Oficina de Turis. Municip.	Fiesta de interés turístico	Renta p.c. bruta
40-115	Maderuelo	156	94,19	Refugio de Espera	NNSS	NO	NO	4
40-208	Turégano	1.113	70,77	NO	PGOU	NO	NO	8
Total		1.269	164,96	1	2	0	0	

Código	Municipio	Nº de hab.	Extensión (km <sup>2</sup> )	Accesibilidad transporte colec.	Planeam. urbano	Oficina de Turis. Municip.	Fiesta de interés turístico	Renta p.c. bruta
Total		0	0,00	0	0	0	0	

Código	Municipio	Nº de hab.	Extensión (km <sup>2</sup> )	Accesibilidad transporte colec.	Planeam. urbano	Oficina de Turis. Municip.	Fiesta de interés turístico	Renta p.c. bruta
Total		0	0,00	0	0	0	0	

Nº de Municipios	Nº de hab.	Extensión (km <sup>2</sup> )	Accesibilidad transporte colec.	Planeam. urbano	Oficina de Turis. Municip.	Fiesta de interés turístico	Renta p.c. bruta
2	1.269	164,96	1	2	0	0	

### 3.7 Municipios de Destino Turístico Secundario. Provincia de Soria

#### Municipios de 1.999 o menos habitantes

Código	Municipio	Nº de hab.	Preselec. patrimonio		Aloj. habitual		Aloj. rural	
			Cultural	Natural	Plazas	Índice	Plazas	Índice
42-055	Casarejos	268	NO	SI	0	0,00	5	1,87
Total		268	0	1	0	0,00	5	1,87

#### Municipios de 2.000 a 19.999 habitantes

Código	Municipio	Nº de hab.	Preselec. patrimonio		Aloj. habitual		Aloj. rural	
			Cultural	Natural	Plazas	Índice	Plazas	Índice
Total		0	0	0	0	0,00	0	0,00

#### Municipios de 20.000 o más habitantes

Código	Municipio	Nº de hab.	Preselec. patrimonio		Aloj. habitual		Aloj. rural	
			Cultural	Natural	Plazas	Índice	Plazas	Índice
Total		0	0	0	0	0,00	0	0,00

#### Totales de Provincia

Nº de Municipios	Nº de hab.	Preselec. patrimonio		Aloj. habitual		Aloj. rural	
		Cultural	Natural	Plazas	Índice	Plazas	Índice
1	268	0	1	0	0,00	5	1,87

Código	Municipio	Nº de hab.	Extensión (km <sup>2</sup> )	Accesibilidad transporte colec.	Planeam. urbano	Oficina de Turis. Municip.	Fiesta de interés turístico	Renta p.c. bruta
42-055	Casarejos	268	28,08	NO	NNSS	NO	NO	4
	Total	268	28,08	0	1	0	0	

Código	Municipio	Nº de hab.	Extensión (km <sup>2</sup> )	Accesibilidad transporte colec.	Planeam. urbano	Oficina de Turis. Municip.	Fiesta de interés turístico	Renta p.c. bruta
	Total	0	0,00	0	0	0	0	

Código	Municipio	Nº de hab.	Extensión (km <sup>2</sup> )	Accesibilidad transporte colec.	Planeam. urbano	Oficina de Turis. Municip.	Fiesta de interés turístico	Renta p.c. bruta
	Total	0	0,00	0	0	0	0	

Nº de Municipios	Nº de hab.	Extensión (km <sup>2</sup> )	Accesibilidad transporte colec.	Planeam. urbano	Oficina de Turis. Municip.	Fiesta de interés turístico	Renta p.c. bruta
1	268	28,08	0	1	0	0	

## 3.8 Municipios de Destino Turístico Secundario. Provincia de Valladolid

## Municipios de 1.999 o menos habitantes

Código	Municipio	Nº de hab.	Preselec. patrimonio		Aloj. habitual		Aloj. rural	
			Cultural	Natural	Plazas	Índice	Plazas	Índice
47-178	Urueña	204	SI	NO	0	0,00	8	3,92
Total		204	1	0	76	0,00	8	3,92

## Municipios de 2.000 a 19.999 habitantes

Código	Municipio	Nº de hab.	Preselec. patrimonio		Aloj. habitual		Aloj. rural	
			Cultural	Natural	Plazas	Índice	Plazas	Índice
Total		0	0	0	0	0,00	0	0,00

## Municipios de 20.000 o más habitantes

Código	Municipio	Nº de hab.	Preselec. patrimonio		Aloj. habitual		Aloj. rural	
			Cultural	Natural	Plazas	Índice	Plazas	Índice
Total		0	0	0	0	0,00	0	0,00

## Totales de Provincia

Nº de Municipios	Nº de hab.	Preselec. patrimonio		Aloj. habitual		Aloj. rural	
		Cultural	Natural	Plazas	Índice	Plazas	Índice
1	204	1	0	0	0,00	8	3,92



Código	Municipio	Nº de hab.	Extensión (km <sup>2</sup> )	Accesibilidad transporte colec.	Planeam. urbano	Oficina de Turis. Municip.	Fiesta de interés turístico	Renta p.c. bruta
47-178	Urueña	204	44,07	Refugio de Espera	NNSS	SI	NO	4
	Total	204	44,07	1	1	1	0	

Código	Municipio	Nº de hab.	Extensión (km <sup>2</sup> )	Accesibilidad transporte colec.	Planeam. urbano	Oficina de Turis. Municip.	Fiesta de interés turístico	Renta p.c. bruta
	Total	0	0,00	0	0	0	0	

Código	Municipio	Nº de hab.	Extensión (km <sup>2</sup> )	Accesibilidad transporte colec.	Planeam. urbano	Oficina de Turis. Municip.	Fiesta de interés turístico	Renta p.c. bruta
	Total	0	0,00	0	0	0	0	

Nº de Municipios	Nº de hab.	Extensión (km <sup>2</sup> )	Accesibilidad transporte colec.	Planeam. urbano	Oficina de Turis. Municip.	Fiesta de interés turístico	Renta p.c. bruta
1	204	44,07	1	1	1	0	

## 3.9 Municipios de Destino Turístico Secundario. Provincia de Zamora

## Municipios de 1.999 o menos habitantes

Código	Municipio	Nº de hab.	Preselec. patrimonio		Aloj. habitual		Aloj. rural	
			Cultural	Natural	Plazas	Índice	Plazas	Índice
49-046	Cerecinos de Campos	436	NO	SI	0	0,00	5	1,15
49-050	Cobrerros	851	NO	SI	0	0,00	4	0,47
49-064	Fariza	727	NO	SI	0	0,00	12	1,65
49-110	Manzanal de Arriba	477	NO	SI	0	0,00	8	1,68
49-176	Riofrío de Aliste	1.126	NO	SI	6	0,53	0	0,00
49-264	Villar del Buey	897	NO	SI	0	0,00	15	1,67
<b>Total</b>		<b>4.514</b>	<b>0</b>	<b>6</b>	<b>6</b>	<b>0,13</b>	<b>44</b>	<b>0,97</b>

## Municipios de 2.000 a 19.999 habitantes

Código	Municipio	Nº de hab.	Preselec. patrimonio		Aloj. habitual		Aloj. rural	
			Cultural	Natural	Plazas	Índice	Plazas	Índice
<b>Total</b>		<b>0</b>	<b>0</b>	<b>0</b>	<b>0</b>	<b>0,00</b>	<b>0</b>	<b>0,00</b>

## Municipios de 20.000 o más habitantes

Código	Municipio	Nº de hab.	Preselec. patrimonio		Aloj. habitual		Aloj. rural	
			Cultural	Natural	Plazas	Índice	Plazas	Índice
<b>Total</b>		<b>0</b>	<b>0</b>	<b>0</b>	<b>0</b>	<b>0,00</b>	<b>0</b>	<b>0,00</b>

## Totales de Provincia

Nº de Municipios	Nº de hab.	Preselec. patrimonio		Aloj. habitual		Aloj. rural	
		Cultural	Natural	Plazas	Índice	Plazas	Índice
<b>6</b>	<b>4.514</b>	<b>0</b>	<b>6</b>	<b>6</b>	<b>0,13</b>	<b>44</b>	<b>0,97</b>

Código	Municipio	Nº de hab.	Extensión (km <sup>2</sup> )	Accesibilidad transporte colec.	Planeam. urbano	Oficina de Turis. Municip.	Fiesta de interés turístico	Renta p.c. bruta
49-046	Cerecinos de Campos	436	28,58	NO	DSU	NO	NO	4
49-050	Cobrerros	851	77,70	Refugio de Espera	NNSS	NO	NO	8
49-064	Fariza	727	90,40	NO	DSU	NO	NO	3
49-110	Manzanal de Arriba	477	130,16	NO	DSU	NO	NO	1
49-176	Riofrio de Aliste	1.126	111,70	Refugio de Espera	DSU	NO	NO	4
49-264	Villar del Buey	897	134,23	Refugio de Espera	DSU	NO	NO	3
<b>Total</b>		<b>4.514</b>	<b>572,77</b>	<b>3</b>	<b>6</b>	<b>0</b>	<b>0</b>	

Código	Municipio	Nº de hab.	Extensión (km <sup>2</sup> )	Accesibilidad transporte colec.	Planeam. urbano	Oficina de Turis. Municip.	Fiesta de interés turístico	Renta p.c. bruta
<b>Total</b>		<b>0</b>	<b>0,00</b>	<b>0</b>	<b>0</b>	<b>0</b>	<b>0</b>	

Código	Municipio	Nº de hab.	Extensión (km <sup>2</sup> )	Accesibilidad transporte colec.	Planeam. urbano	Oficina de Turis. Municip.	Fiesta de interés turístico	Renta p.c. bruta
<b>Total</b>		<b>0</b>	<b>0,00</b>	<b>0</b>	<b>0</b>	<b>0</b>	<b>0</b>	

Nº de Municipios	Nº de hab.	Extensión (km <sup>2</sup> )	Accesibilidad transporte colec.	Planeam. urbano	Oficina de Turis. Municip.	Fiesta de interés turístico	Renta p.c. bruta
<b>6</b>	<b>4.514</b>	<b>572,77</b>	<b>3</b>	<b>6</b>	<b>0</b>	<b>0</b>	

## 4.1 Municipios de Destino Turístico Latente. Provincia de Ávila

## Municipios de 1.999 o menos habitantes

Código	Municipio	Nº de hab	Preselec. patrimonio	
			Cultural	Natural
05-001	Adanero	321	NO	SI
05-051	Carrera, La	292	NO	SI
05-052	Casas del Puerto de Villatoro	109	NO	SI
05-085	Gil García	68	NO	SI
05-099	Horcajo de las Torres	827	NO	SI
05-100	Hornillo, El	432	NO	SI
05-104	Hoyos del Collado	50	NO	SI
05-113	Llanos de Tormes, Los	135	NO	SI
05-157	Navalacruz	328	NO	SI
05-170	Navatejares	108	NO	SI
05-192	Puerto Castilla	148	NO	SI
05-195	Riofrío	330	NO	SI
05-207	San Esteban del Valle	921	NO	SI
05-211	San Juan de la Nava	698	NO	SI
05-904	Santiago del Tormes	290	NO	SI
05-236	Solana de Ávila	225	NO	SI
05-239	Sotalvo	267	NO	SI
05-244	Tormellas	110	NO	SI
05-257	Villafranca de la Sierra	232	NO	SI
05-262	Villarejo del Valle	508	NO	SI
<b>Total</b>		<b>6.399</b>	<b>0</b>	<b>20</b>

## Municipios de 2.000 a 19.999 habitantes

Código	Municipio	Nº de hab	Preselec. patrimonio	
			Cultural	Natural
<b>Total</b>		<b>0</b>	<b>0</b>	<b>0</b>

## Totales de provincia

Nº de Municipios	Nº de hab	Preselec. patrimonio	
		Cultural	Natural
<b>20</b>	<b>6.399</b>	<b>0</b>	<b>20</b>

Código	Municipio	Nº de hab.	Extensión (km <sup>2</sup> )	Accesibilidad transporte colec.	Planeam. urbano	Oficina de Turis. Municip.	Fiesta de interés turístico	Renta p.c. bruta
05-001	Adanero	321	31,42	Refugio de Espera	DSU	NO	NO	6
05-051	Carrera, La	292	14,16	NO	NNSS	NO	NO	2
05-052	Casas del Puerto de Villatoro	109	22,14	NO	DSU	NO	NO	7
05-085	Gil García	68	15,45	NO	NNSS	NO	NO	5
05-099	Horcajo de las Torres	827	47,32	NO	DSU	NO	NO	2
05-100	Hornillo, El	432	24,22	NO	NNSS	NO	NO	4
05-104	Hoyos del Collado	50	9,88	Refugio de Espera	NNSS	NO	NO	1
05-113	Llanos de Tormes, Los	135	17,46	NO	DSU	NO	NO	5
05-157	Navalacruz	328	49,39	NO	DSU	NO	NO	5
05-170	Navatejares	108	11,08	NO	NNSS	NO	NO	6
05-192	Puerto Castilla	148	43,28	NO	DSU	NO	NO	6
05-195	Riofrío	330	65,53	NO	NNSS	NO	NO	2
05-207	San Estéban del Valle	921	37,00	Refugio de Espera	NNSS	NO	Regional	5
05-211	San Juan de la Nava	698	60,78	Refugio de Espera	DSU	NO	NO	3
05-904	Santiago del Tormes	290	68,45	Refugio de Espera	DSU	NO	NO	5
05-236	Solana de Ávila	225	68,37	NO	NNSS	NO	NO	3
05-239	Sotalvo	267	90,46	NO	DSU	NO	NO	6
05-244	Tormellas	110	9,22	NO	NNSS	NO	NO	4
05-257	Villafranca de la Sierra	232	39,34	Refugio de Espera	DSU	NO	NO	7
05-262	Villarejo del Valle	508	41,60	NO	NNSS	NO	NO	4
<b>Total</b>		<b>6.399</b>	<b>766,55</b>	<b>6</b>	<b>20</b>	<b>0</b>	<b>1</b>	

Código	Municipio	Nº de hab.	Extensión (km <sup>2</sup> )	Accesibilidad transporte colec.	Planeam. urbano	Oficina de Turis. Municip.	Fiesta de interés turístico	Renta p.c. bruta
<b>Total</b>		<b>0</b>	<b>0,00</b>	<b>0</b>	<b>0</b>	<b>0</b>	<b>0</b>	

Nº de Municipios	Nº de hab.	Extensión (km <sup>2</sup> )	Accesibilidad transporte colec.	Planeam. urbano	Oficina de Turis. Municip.	Fiesta de interés turístico	Renta p.c. bruta
<b>20</b>	<b>6.399</b>	<b>766,55</b>	<b>6</b>	<b>20</b>	<b>0</b>	<b>1</b>	

## 4.2 Municipios de Destino Turístico Latente. Provincia de Burgos

### Municipios de 1.999 o menos habitantes

Código	Municipio	Nº de hab	Preselec. patrimonio	
			Cultural	Natural
09-029	Atapuerca	207	SI	NO
09-050	Berberana	85	SI	SI
09-067	Canicosa de la Sierra	635	NO	SI
09-112	Coruña del Conde	164	SI	NO
09-172	Huermeces	153	SI	NO
09-190	Junta de Villalba de Losa	96	NO	SI
09-191	Jurisdicción de Lara	82	SI	NO
09-226	Monterrubio de la Demanda	90	NO	SI
09-246	Palacios de la Sierra	913	NO	SI
09-275	Presencio	291	SI	NO
09-283	Quintanaélez	108	NO	SI
09-318	Riocavado de la Sierra	76	NO	SI
09-347	Santa Gadea del Cid	190	SI	SI
09-394	Trespaderne	1.126	NO	SI
09-902	Valle de Santibáñez	643	SI	NO
09-437	Villahoz	425	SI	NO
09-454	Villanueva de Teba	73	NO	SI
09-460	Villasandino	266	SI	NO
09-463	Villasur de Herreros	301	NO	SI
09-425	Vilviestre del Pinar	789	NO	SI
<b>Total</b>		<b>6.713</b>	<b>10</b>	<b>12</b>

### Municipios de 2.000 a 19.999 habitantes

Código	Municipio	Nº de hab	Preselec. patrimonio	
			Cultural	Natural
<b>Total</b>		<b>0</b>	<b>0</b>	<b>0</b>

### Totales de provincia

Nº de Municipios	Nº de hab	Preselec. patrimonio Cultural	Preselec. patrimonio Natural
<b>20</b>	<b>6.713</b>	<b>10</b>	<b>12</b>

Código	Municipio	Nº de hab.	Extensión (km <sup>2</sup> )	Accesibilidad transporte colec.	Planeam. urbano	Oficina de Turis. Municip.	Fiesta de interés turístico	Renta p.c. bruta
09-029	Atapuerca	207	24,75	NO	NO	NO	NO	7
09-050	Berberana	85	33,72	NO	NNSS	NO	NO	6
09-067	Canicosa de la Sierra	635	29,53	NO	NNSS	NO	NO	3
09-112	Coruña del Conde	164	32,41	NO	NO	NO	NO	3
09-172	Huermeces	153	48,70	NO	NO	NO	NO	2
09-190	Junta de Villalba de Losa	96	45,89	Refugio de Espera	NNSS	NO	NO	5
09-191	Jurisdicción de Lara	82	25,05	NO	NO	NO	NO	1
09-226	Monterrubio de la Demanda	90	15,11	NO	NNSS	NO	NO	3
09-246	Palacios de la Sierra	913	70,40	NO	DSU	NO	NO	4
09-275	Presencio	291	35,35	NO	NNSS	NO	NO	4
09-283	Quintanaález	108	17,47	NO	NNSS	NO	NO	4
09-318	Riocavado de la Sierra	76	43,32	NO	NNSS	NO	NO	3
09-347	Santa Gadea del Cid	190	28,98	NO	NNSS	NO	NO	5
09-394	Trespaderne	1.126	36,81	NO	NNSS	NO	NO	7
09-902	Valle de Santibáñez	643	105,86	NO	NO	NO	NO	2
09-437	Villahoz	425	50,53	NO	NO	NO	NO	3
09-454	Villanueva de Teba	73	6,12	NO	NNSS	NO	NO	6
09-460	Villasandino	266	43,71	NO	NO	NO	NO	4
09-463	Villasur de Herreros	301	87,80	NO	NNSS	NO	NO	1
09-425	Vilviestre del Pinar	789	33,90	NO	NNSS	NO	NO	4
<b>Total</b>		<b>6.713</b>	<b>815,41</b>	<b>1</b>	<b>13</b>	<b>0</b>	<b>0</b>	

Código	Municipio	Nº de hab.	Extensión (km <sup>2</sup> )	Accesibilidad transporte colec.	Planeam. urbano	Oficina de Turis. Municip.	Fiesta de interés turístico	Renta p.c. bruta
<b>Total</b>		<b>0</b>	<b>0,00</b>	<b>0</b>	<b>0</b>	<b>0</b>	<b>0</b>	

Nº de Municipios	Nº de hab.	Extensión (km <sup>2</sup> )	Accesibilidad transporte colec.	Planeam. urbano	Oficina de Turis. Municip.	Fiesta de interés turístico	Renta p.c. bruta
<b>20</b>	<b>6.713</b>	<b>815,41</b>	<b>1</b>	<b>13</b>	<b>0</b>	<b>0</b>	

### 4.3 Municipios de Destino Turístico Latente. Provincia de León

#### Municipios de 1.999 o menos habitantes

Código	Municipio	Nº de hab	Preselec. patrimonio	
			Cultural	Natural
24-041	Carucedo	641	NO	SI
24-079	Gradefes	1.379	SI	NO
24-080	Grajal de Campos	303	SI	NO
24-096	Maraña	180	NO	SI
24-098	Matallana de Torío	1.732	NO	SI
24-110	Páramo del Sil	1.890	NO	SI
24-120	Prioro	475	NO	SI
24-129	Reyero	162	NO	SI
24-187	Valdevimbre	1.252	NO	SI
<b>Total</b>		<b>8.014</b>	<b>2</b>	<b>7</b>

#### Municipios de 2.000 a 19.999 habitantes

Código	Municipio	Nº de hab	Preselec. patrimonio	
			Cultural	Natural
24-065	Chozas de Abajo	2.170	NO	SI
24-083	Igüeña	2.079	SI	NO
<b>Total</b>		<b>4.249</b>	<b>1</b>	<b>1</b>

#### Totales de provincia

Nº de Municipios	Nº de hab	Preselec. patrimonio	
		Cultural	Natural
11	12.263	3	8



Código	Municipio	Nº de hab.	Extensión (km <sup>2</sup> )	Accesibilidad transporte colec.	Planeam. urbano	Oficina de Turis. Municip.	Fiesta de interés turístico	Renta p.c. bruta
24-041	Carucedo	641	35,00	NO	NNSS	NO	NO	4
24-079	Gradefes	1.379	205,86	Refugio de Espera	NNSS	NO	NO	2
24-080	Grajal de Campos	303	25,37	Refugio de Espera	NO	NO	NO	4
24-096	Maraña	180	33,57	NO	NNSS	NO	NO	3
24-098	Matallana de Torío	1.732	65,01	NO	NNSS	NO	NO	4
24-110	Páramo del Sil	1.890	204,34	NO	NNSS	NO	NO	1
24-120	Prioro	475	48,98	NO	NNSS	NO	NO	4
24-129	Reyero	162	26,20	NO	NNSS	NO	NO	1
24-187	Valdevimbre	1.252	68,01	NO	NNSS	NO	NO	4
<b>Total</b>		<b>8.014</b>	<b>712,34</b>	<b>2</b>	<b>8</b>	<b>0</b>	<b>0</b>	

Código	Municipio	Nº de hab.	Extensión (km <sup>2</sup> )	Accesibilidad transporte colec.	Planeam. urbano	Oficina de Turis. Municip.	Fiesta de interés turístico	Renta p.c. bruta
24-065	Chozas de Abajo	2.170	100,27	NO	NNSS	NO	NO	4
24-083	Igüeña	2.079	206,10	NO	NNSS	NO	NO	3
<b>Total</b>		<b>4.249</b>	<b>306,37</b>	<b>0</b>	<b>2</b>	<b>0</b>	<b>0</b>	

Nº de Municipios	Nº de hab.	Extensión (km <sup>2</sup> )	Accesibilidad transporte colec.	Planeam. urbano	Oficina de Turis. Municip.	Fiesta de interés turístico	Renta p.c. bruta
11	12.263	1.018,71	2	10	0	0	

#### 4.4 Municipios de Destino Turístico Latente. Provincia de Palencia

##### Municipios de 1.999 o menos habitantes

Código	Municipio	Nº de hab	Preselec. patrimonio	
			Cultural	Natural
34-029	Becerril de Campos	1.149	SI	SI
34-063	Cordovilla la Real	129	SI	NO
34-076	Fuentes de Nava	842	SI	SI
34-121	Palenzuela	336	SI	NO
34-159	San Cebrián de Campos	544	NO	SI
34-160	San Cebrián de Mudá	211	NO	SI
<b>Total</b>		<b>3.211</b>	<b>4</b>	<b>4</b>

##### Municipios de 2.000 a 19.999 habitantes

Código	Municipio	Nº de hab	Preselec. patrimonio	
			Cultural	Natural
<b>Total</b>		<b>0</b>	<b>0</b>	<b>0</b>

##### Totales de provincia

Nº de Municipios	Nº de hab	Preselec. patrimonio	
		Cultural	Natural
<b>6</b>	<b>3.211</b>	<b>4</b>	<b>4</b>

Código	Municipio	Nº de hab.	Extensión (km <sup>2</sup> )	Accesibilidad transporte colec.	Planeam. urbano	Oficina de Turis. Municip.	Fiesta de interés turístico	Renta p.c. bruta
34-029	Becerril de Campos	1.149	78,96	NO	NNSS	NO	NO	6
34-063	Cordovilla la Real	129	38,81	NO	NO	NO	NO	4
34-076	Fuentes de Nava	842	60,51	NO	DSU	NO	NO	8
34-121	Palenzuela	336	75,72	NO	DSU	NO	NO	3
34-159	San Cebrián de Campos	544	32,63	NO	DSU	NO	NO	3
34-160	San Cebrián de Mudá	211	44,06	NO	DSU	NO	NO	3
<b>Total</b>		<b>3.211</b>	<b>330,69</b>	<b>0</b>	<b>5</b>	<b>0</b>	<b>0</b>	

Código	Municipio	Nº de hab.	Extensión (km <sup>2</sup> )	Accesibilidad transporte colec.	Planeam. urbano	Oficina de Turis. Municip.	Fiesta de interés turístico	Renta p.c. bruta
<b>Total</b>		<b>0</b>	<b>0,00</b>	<b>0</b>	<b>0</b>	<b>0</b>	<b>0</b>	

Nº de Municipios	Nº de hab.	Extensión (km <sup>2</sup> )	Accesibilidad transporte colec.	Planeam. urbano	Oficina de Turis. Municip.	Fiesta de interés turístico	Renta p.c. bruta
<b>6</b>	<b>3.211</b>	<b>330,69</b>	<b>0</b>	<b>5</b>	<b>0</b>	<b>0</b>	

## 4.5 Municipios de Destino Turístico Latente. Provincia de Salamanca

## Municipios de 1.999 o menos habitantes

Código	Municipio	Nº de hab	Preselec. patrimonio	
			Cultural	Natural
37-026	Aldehuela de Yeltes	341	NO	SI
37-032	Arapiles	513	SI	NO
37-044	Barruecopardo	595	NO	SI
37-045	Bastida, La	43	NO	SI
37-052	Boada	463	NO	SI
37-055	Bogajo	217	NO	SI
37-070	Calvarrasa de Arriba	642	SI	NO
37-085	Carbajosa de la Sagrada	1.292	SI	NO
37-132	Fregeneda, La	594	NO	SI
37-157	Herguiejuela de Ciudad Rodrigo	158	NO	SI
37-163	Hoya, La	25	NO	SI
37-172	Linares de Riofrío	1.038	NO	SI
37-177	Maíllo, El	455	NO	SI
37-199	Monsagro	241	NO	SI
37-201	Montemayor del Río	368	SI	NO
37-212	Navacarros	125	NO	SI
37-219	Navarredonda de la Rinconada	272	NO	SI
37-223	Olmedo de Camaces	184	NO	SI
37-250	Pereña de la Ribera	556	NO	SI
37-265	Rágama	318	NO	SI
37-303	Sahúgo, El	289	NO	SI
37-285	San Felices de los Gallegos	660	SI	SI
37-287	San Miguel de Valero	451	NO	SI
37-306	Serradilla del Arroyo	447	NO	SI
37-311	Sobradillo	374	NO	SI
37-339	Valero	464	NO	SI
37-381	Zarza de Pumareda, La	201	NO	SI
<b>Total</b>		<b>11.326</b>	<b>5</b>	<b>23</b>

## Municipios de 2.000 a 19.999 habitantes

Código	Municipio	Nº de hab	Preselec. patrimonio	
			Cultural	Natural
<b>Total</b>		<b>0</b>	<b>0</b>	<b>0</b>

## Totales de provincia

Nº de Municipios	Nº de hab	Preselec. patrimonio	
		Cultural	Natural
<b>27</b>	<b>11.326</b>	<b>5</b>	<b>23</b>

Código	Municipio	Nº de hab.	Extensión (km <sup>2</sup> )	Accesibilidad transporte colec.	Planeam. urbano	Oficina de Turis. Municip.	Fiesta de interés turístico	Renta p.c. bruta
37-026	Aldehuela de Yeltes	341	60,46	NO	DSU	NO	NO	3
37-032	Arapiles	513	25,26	NO	NNSS	NO	NO	4
37-044	Barruecopardo	595	37,85	NO	DSU	NO	NO	3
37-045	Bastida, La	43	18,53	NO	DSU	NO	NO	1
37-052	Boada	463	30,20	NO	DSU	NO	NO	2
37-055	Bogajo	217	32,91	NO	DSU	NO	NO	3
37-070	Calvarrasa de Arriba	642	25,73	Refugio de Espera	NO	NO	NO	2
37-085	Carbajosa de la Sagrada	1.292	13,71	NO	NNSS	NO	NO	9
37-132	Fregeneda, La	594	45,16	Refugio de Espera	NNSS	SI	NO	4
37-157	Herguijuela de Ciudad Rodrigo	158	23,41	NO	DSU	NO	NO	1
37-163	Hoya, La	25	8,67	Refugio de Espera	DSU	NO	NO	8
37-172	Linares de Riofrío	1.038	27,90	NO	DSU	SI	NO	7
37-177	Maillo, El	455	46,27	NO	DSU	NO	NO	3
37-199	Monsagro	241	48,11	NO	DSU	NO	NO	1
37-201	Montemayor del Río	368	15,30	NO	NNSS	NO	NO	4
37-212	Navacarros	125	8,55	NO	DSU	NO	NO	6
37-219	Navarredonda de la Rinconada	272	13,12	NO	DSU	NO	NO	4
37-223	Olmedo de Camaces	184	90,54	NO	DSU	NO	NO	3
37-250	Pereña de la Ribera	556	48,82	NO	DSU	NO	NO	3
37-265	Rágama	318	31,66	NO	DSU	NO	NO	2
37-303	Sahúgo, El	289	58,97	NO	DSU	NO	NO	2
37-285	San Felices de los Gallegos	660	81,43	NO	DSU	NO	NO	4
37-287	San Miguel de Valero	451	28,55	Refugio de Espera	NNSS	NO	NO	3
37-306	Serradilla del Arroyo	447	80,54	NO	DSU	NO	NO	2
37-311	Sobradillo	374	53,50	NO	DSU	NO	NO	3
37-339	Valero	464	26,27	NO	DSU	NO	NO	4
37-381	Zarza de Pumareda, La	201	28,30	NO	DSU	NO	NO	4
<b>Total</b>		<b>11.326</b>	<b>1.009,72</b>	<b>4</b>	<b>26</b>	<b>2</b>	<b>0</b>	

Código	Municipio	Nº de hab.	Extensión (km <sup>2</sup> )	Accesibilidad transporte colec.	Planeam. urbano	Oficina de Turis. Municip.	Fiesta de interés turístico	Renta p.c. bruta
<b>Total</b>		<b>0</b>	<b>0,00</b>	<b>0</b>	<b>0</b>	<b>0</b>	<b>0</b>	

Nº de Municipios	Nº de hab.	Extensión (km <sup>2</sup> )	Accesibilidad transporte colec.	Planeam. urbano	Oficina de Turis. Municip.	Fiesta de interés turístico	Renta p.c. bruta
<b>27</b>	<b>11.326</b>	<b>1.009,72</b>	<b>4</b>	<b>26</b>	<b>2</b>	<b>0</b>	

#### 4.6 Municipios de Destino Turístico Latente. Provincia de Segovia

##### Municipios de 1.999 o menos habitantes

Código	Municipio	Nº de hab	Preselec. patrimonio	
			Cultural	Natural
40-092	Fuentidueña	185	SI	NO
40-095	Gomezserracín	664	NO	SI
40-100	Hontalbilla	452	NO	SI
40-110	Lastras de Cuéllar	583	NO	SI
40-230	Villeguillo	133	NO	SI
<b>Total</b>		<b>2.017</b>	<b>1</b>	<b>4</b>

##### Municipios de 2.000 a 19.999 habitantes

Código	Municipio	Nº de hab	Preselec. patrimonio	
			Cultural	Natural
40-057	Coca	2.002	SI	SI
<b>Total</b>		<b>2.002</b>	<b>1</b>	<b>1</b>

##### Totales de provincia

Nº de Municipios	Nº de hab	Preselec. patrimonio	
		Cultural	Natural
<b>6</b>	<b>4.019</b>	<b>2</b>	<b>5</b>

Código	Municipio	Nº de hab.	Extensión (km <sup>2</sup> )	Accesibilidad transporte colec.	Planeam. urbano	Oficina de Turis. Municip.	Fiesta de interés turístico	Renta p.c. bruta
40-092	Fuentidueña	185	50,55	NO	NO	NO	NO	7
40-095	Gomezerracín	664	30,26	NO	NNSS	NO	NO	6
40-100	Hontalbilla	452	38,36	Refugio de Espera	DSU	NO	NO	4
40-110	Lastras de Cuéllar	583	65,42	NO	NNSS	NO	NO	5
40-230	Villeguillo	133	16,69	NO	NNSS	NO	NO	4
<b>Total</b>		<b>2.017</b>	<b>201,28</b>	<b>1</b>	<b>4</b>	<b>0</b>	<b>0</b>	

Código	Municipio	Nº de hab.	Extensión (km <sup>2</sup> )	Accesibilidad transporte colec.	Planeam. urbano	Oficina de Turis. Municip.	Fiesta de interés turístico	Renta p.c. bruta
40-057	Coca	2.002	98,45	NO	PGOU	NO	NO	6
<b>Total</b>		<b>2.002</b>	<b>98,45</b>	<b>0</b>	<b>1</b>	<b>0</b>	<b>0</b>	

Nº de Municipios	Nº de hab.	Extensión (km <sup>2</sup> )	Accesibilidad transporte colec.	Planeam. urbano	Oficina de Turis. Municip.	Fiesta de interés turístico	Renta p.c. bruta
<b>6</b>	<b>4.019</b>	<b>299,73</b>	<b>1</b>	<b>5</b>	<b>0</b>	<b>0</b>	

## 4.7 Municipios de Destino Turístico Latente. Provincia de Soria

## Municipios de 1.999 o menos habitantes

Código	Municipio	Nº de hab	Preselec. patrimonio	
			Cultural	Natural
42-022	Almenar de Soria	393	SI	NO
42-045	Cabrejas del Pinar	488	NO	SI
42-048	Caltojar	137	SI	NO
42-052	Caracena	22	SI	NO
42-071	Cubo de la Solana	261	SI	NO
42-119	Monteagudo de las Vicarías	309	SI	NO
42-124	Muriel de la Fuente	81	NO	SI
42-168	Santa María de las Hoyas	210	NO	SI
<b>Total</b>		<b>1.901</b>	<b>5</b>	<b>3</b>

## Municipios de 2.000 a 19.999 habitantes

Código	Municipio	Nº de hab	Preselec. patrimonio	
			Cultural	Natural
<b>Total</b>		<b>0</b>	<b>0</b>	<b>0</b>

## Totales de provincia

Nº de Municipios	Nº de hab	Preselec. patrimonio	
		Cultural	Natural
<b>8</b>	<b>1.901</b>	<b>5</b>	<b>3</b>



Código	Municipio	Nº de hab.	Extensión (km²)	Accesibilidad transporte colec.	Planeam. urbano	Oficina de Turis. Municip.	Fiesta de interés turístico	Renta p.c. bruta
42-022	Almenar de Soria	393	105,99	NO	NNSS	NO	NO	4
42-045	Cabrejas del Pinar	488	124,14	Refugio de Espera	NNSS	NO	NO	3
42-048	Caltojar	137	84,36	NO	NO	NO	NO	3
42-052	Caracena	22	18,15	NO	NO	NO	NO	1
42-071	Cubo de la Solana	261	132,84	NO	NO	NO	NO	4
42-119	Monteagudo de las Vicarías	309	97,04	Refugio de Espera	NO	NO	NO	5
42-124	Muriel de la Fuente	81	3,66	NO	DSU	NO	NO	1
42-168	Santa María de las Hoyas	210	45,41	NO	NNSS	NO	NO	7
<b>Total</b>		<b>1.901</b>	<b>611,59</b>	<b>2</b>	<b>4</b>	<b>0</b>	<b>0</b>	

Código	Municipio	Nº de hab.	Extensión (km²)	Accesibilidad transporte colec.	Planeam. urbano	Oficina de Turis. Municip.	Fiesta de interés turístico	Renta p.c. bruta
<b>Total</b>		<b>0</b>	<b>0,00</b>	<b>0</b>	<b>0</b>	<b>0</b>	<b>0</b>	

Nº de Municipios	Nº de hab.	Extensión (km²)	Accesibilidad transporte colec.	Planeam. urbano	Oficina de Turis. Municip.	Fiesta de interés turístico	Renta p.c. bruta
<b>8</b>	<b>1.901</b>	<b>611,59</b>	<b>2</b>	<b>4</b>	<b>0</b>	<b>0</b>	

#### 4.8 Municipios de Destino Turístico Latente. Provincia de Valladolid

##### Municipios de 1.999 o menos habitantes

Código	Municipio	Nº de hab	Preselec. patrimonio	
			Cultural	Natural
47-021	Bocigas	151	NO	SI
47-035	Carpio	1.226	NO	SI
47-059	Curiel de Duero	126	SI	NO
47-092	Montealegre de Campos	176	SI	NO
47-121	Pollos	827	NO	SI
47-166	Torrecilla de la Abadesa	389	NO	SI
47-210	Villalar de los Comuneros	502	SI	NO
47-212	Villalba de los Alcores	566	SI	NO
47-232	Zarza, La	165	NO	SI
<b>Total</b>		<b>4.128</b>	<b>4</b>	<b>5</b>

##### Municipios de 2.000 a 19.999 habitantes

Código	Municipio	Nº de hab	Preselec. patrimonio	
			Cultural	Natural
<b>Total</b>		<b>0</b>	<b>0</b>	<b>0</b>

##### Totales de provincia

Nº de Municipios	Nº de hab	Preselec. patrimonio	
		Cultural	Natural
<b>9</b>	<b>4.128</b>	<b>4</b>	<b>5</b>

Código	Municipio	Nº de hab.	Extensión (km²)	Accesibilidad transporte colec.	Planeam. urbano	Oficina de Turis. Municip.	Fiesta de interés turístico	Renta p.c. bruta
47-021	Bocigas	151	16,32	NO	DSU	NO	NO	2
47-035	Carpio	1.226	56,50	NO	DSU	NO	NO	3
47-059	Curiel de Duero	126	19,01	NO	DSU	NO	NO	5
47-092	Montealegre de Campos	176	33,97	Refugio de Espera	DSU	NO	NO	4
47-121	Pollos	827	50,53	NO	NNSS	NO	NO	3
47-166	Torrecilla de la Abadesa	389	27,34	NO	DSU	NO	NO	2
47-210	Villalar de los Comuneros	502	42,74	NO	DSU	NO	NO	2
47-212	Villalba de los Alcores	566	100,67	Refugio de Espera	NNSS	NO	NO	3
47-232	Zarza, La	165	23,98	NO	NNSS	NO	NO	3
<b>Total</b>		<b>4.128</b>	<b>371,06</b>	<b>2</b>	<b>9</b>	<b>0</b>	<b>0</b>	

Código	Municipio	Nº de hab.	Extensión (km²)	Accesibilidad transporte colec.	Planeam. urbano	Oficina de Turis. Municip.	Fiesta de interés turístico	Renta p.c. bruta
<b>Total</b>		<b>0</b>	<b>0,00</b>	<b>0</b>	<b>0</b>	<b>0</b>	<b>0</b>	

Nº de Municipios	Nº de hab.	Extensión (km²)	Accesibilidad transporte colec.	Planeam. urbano	Oficina de Turis. Municip.	Fiesta de interés turístico	Renta p.c. bruta
<b>9</b>	<b>4.128</b>	<b>371,06</b>	<b>2</b>	<b>9</b>	<b>0</b>	<b>0</b>	

## 4.9 Municipios de Destino Turístico Latente. Provincia de Zamora

## Municipios de 1.999 o menos habitantes

Código	Municipio	Nº de hab	Preselec. patrimonio	
			Cultural	Natural
49-067	Ferreras de Arriba	544	NO	SI
49-068	Ferreruela	690	NO	SI
49-092	Granucillo	276	SI	NO
49-104	Mahíde	584	NO	SI
49-124	Moral de Sayago	401	NO	SI
49-131	Moralina	389	NO	SI
49-136	Muga de Sayago	520	NO	SI
49-139	Otero de Bodas	279	NO	SI
49-157	Pino	238	NO	SI
49-157	Revellinos	350	NO	SI
49-185	San Agustín del Pozo	221	NO	SI
49-216	Tapioles	251	NO	SI
49-221	Torregamones	347	NO	SI
49-146	Villalba de la Lampreana	336	NO	SI
49-266	Villárdiga	118	NO	SI
49-268	Villarrín de Campos	663	NO	SI
<b>Total</b>		<b>6.207</b>	<b>1</b>	<b>15</b>

## Municipios de 2.000 a 19.999 habitantes

Código	Municipio	Nº de hab	Preselec. patrimonio	
			Cultural	Natural
<b>Total</b>		<b>0</b>	<b>0</b>	<b>0</b>

## Totales de provincia

Nº de Municipios	Nº de hab	Preselec. patrimonio	
		Cultural	Natural
<b>16</b>	<b>6.207</b>	<b>1</b>	<b>15</b>

Código	Municipio	Nº de hab.	Extensión (km <sup>2</sup> )	Accesibilidad transporte colec.	Planeam. urbano	Oficina de Turis. Municip.	Fiesta de interés turístico	Renta p.c. bruta
49-067	Ferrerías de Arriba	544	47,99	Refugio de Espera	DSU	NO	NO	4
49-068	Ferreruela	690	94,27	NO	DSU	NO	NO	4
49-092	Granucillo	276	32,48	NO	NO	NO	NO	5
49-104	Mahide	584	108,87	NO	DSU	NO	NO	4
49-124	Moral de Sayago	401	67,04	Refugio de Espera	DSU	NO	NO	1
49-131	Moralina	389	20,90	Refugio de Espera	NNSS	NO	NO	3
49-136	Muga de Sayago	520	36,42	Refugio de Espera	DSU	NO	NO	4
49-139	Otero de Bodas	279	49,94	NO	DSU	NO	NO	6
49-157	Pino	238	29,57	NO	DSU	NO	NO	1
49-157	Revellinos	350	27,64	NO	DSU	NO	NO	2
49-185	San Agustín del Pozo	221	14,47	NO	DSU	NO	NO	3
49-216	Tapioles	251	27,64	NO	DSU	NO	NO	2
49-221	Torregamones	347	37,07	NO	NNSS	NO	NO	2
49-146	Villalba de la Lampreana	336	28,22	Refugio de Espera	DSU	NO	NO	3
49-266	Villárdiga	118	16,92	NO	DSU	NO	NO	5
49-268	Villarrín de Campos	663	50,09	NO	NNSS	NO	NO	4
<b>Total</b>		<b>6.207</b>	<b>689,53</b>	<b>5</b>	<b>15</b>	<b>0</b>	<b>0</b>	

Código	Municipio	Nº de hab.	Extensión (km <sup>2</sup> )	Accesibilidad transporte colec.	Planeam. urbano	Oficina de Turis. Municip.	Fiesta de interés turístico	Renta p.c. bruta
<b>Total</b>		<b>0</b>	<b>0,00</b>	<b>0</b>	<b>0</b>	<b>0</b>	<b>0</b>	

Nº de Municipios	Nº de hab.	Extensión (km <sup>2</sup> )	Accesibilidad transporte colec.	Planeam. urbano	Oficina de Turis. Municip.	Fiesta de interés turístico	Renta p.c. bruta
<b>16</b>	<b>6.207</b>	<b>689,53</b>	<b>5</b>	<b>15</b>	<b>0</b>	<b>0</b>	

**Anexo III**

## Tablas de valoración provincial

**1 Municipios de Concentración de la Oferta**

Importancia de los Municipios de Concentración de la Oferta turística sobre el total de municipios por provincia

Provincia	Municipios de Concentración de Oferta				Total de Municipios de Provincia			
	Nº municipios	Porcentaje	Nº habitantes	Porcentaje	Nº municipios	Porcentaje	Nº habitantes	Porcentaje
Ávila	15	6,05	70.092	41,94	248	100,00	167.132	100,00
Burgos	24	6,47	218.066	62,96	371	100,00	346.355	100,00
León	30	14,22	283.579	56,00	211	100,00	506.365	100,00
Palencia	14	7,33	104.896	58,40	191	100,00	179.623	100,00
Salamanca	14	3,87	188.772	54,00	362	100,00	349.550	100,00
Segovia	16	7,66	76.740	52,29	209	100,00	146.755	100,00
Soria	14	7,65	52.025	56,80	183	100,00	91.593	100,00
Valladolid	7	3,11	354.042	71,96	225	100,00	492.029	100,00
Zamora	8	3,23	24.021	11,71	248	100,00	205.201	100,00
<b>Castilla y León</b>	<b>142</b>	<b>6,32</b>	<b>1.372.233</b>	<b>55,23</b>	<b>2.248</b>	<b>100,00</b>	<b>2.484.603</b>	<b>100,00</b>

**2 Municipios de Destino Turístico**

Importancia de los Municipios de Destino Turístico sobre el total de municipios por provincia

Provincia	Municipios de Destino Turístico						Total de Munic. de Provinc.	
	Patrimonio Cultural		Patrimonio Natural		Total MDT		Nº municipios	Porcentaje
	Nº municipios	Porcentaje	Nº municipios	Porcentaje	Nº municipios	Porcentaje		
Ávila	13	5,24	43	17,34	51	20,56	248	100,00
Burgos	45	12,13	32	8,63	64	17,25	371	100,00
León	19	9,00	28	13,27	44	20,85	211	100,00
Palencia	20	10,47	11	5,76	25	13,09	191	100,00
Salamanca	17	4,70	52	14,36	61	16,85	362	100,00
Segovia	14	6,70	12	5,74	22	10,53	209	100,00
Soria	23	12,57	18	9,84	36	19,67	183	100,00
Valladolid	15	6,67	8	3,56	21	9,33	225	100,00
Zamora	9	3,63	29	11,69	33	13,31	248	100,00
<b>Castilla y León</b>	<b>175</b>	<b>7,78</b>	<b>233</b>	<b>10,36</b>	<b>357</b>	<b>15,88</b>	<b>2.248</b>	<b>100,00</b>

Provincia	Municipios de Destino Turístico				Total de Municipios de Provincia			
	Habitantes		Extensión		Habitantes		Extensión	
	Nº habitantes	Porcentaje	Km <sup>2</sup>	Porcentaje	Nº habitantes	Porcentaje	Km <sup>2</sup>	Porcentaje
Ávila	101.752	60,88	3.086,03	38,34	167.132	100,00	8.050,00	100,00
Burgos	256.524	74,06	9.515,76	66,58	346.355	100,00	14.292,00	100,00
León	290.608	57,39	5.161,41	33,13	506.365	100,00	15.581,00	100,00
Palencia	113.166	63,00	2.464,90	30,61	179.623	100,00	8.052,00	100,00
Salamanca	230.376	65,91	2.633,03	21,32	349.550	100,00	12.350,00	100,00
Segovia	91.568	62,40	2.108,84	30,47	146.755	100,00	6.921,00	100,00
Soria	68.799	75,11	4.327,48	41,99	91.593	100,00	10.306,00	100,00
Valladolid	375.410	76,30	1.658,08	20,44	492.029	100,00	8.111,00	100,00
Zamora	110.467	53,83	2.486,04	23,54	205.201	100,00	10.561,00	100,00
<b>Castilla y León</b>	<b>1.638.670</b>	<b>65,95</b>	<b>33.441,57</b>	<b>35,49</b>	<b>2.484.603</b>	<b>100,00</b>	<b>94.224,00</b>	<b>100,00</b>

### 3 Municipios de Destino Turístico Preferente

#### 3.1 Importancia de los Municipios de Destino Turístico Preferente sobre el total de municipios por provincia

Provincia	Patrimonio Cultural		Municipios de Destino Turístico Preferente				Total M.D.T. Preferente		Total de Munic. de Provinc.	
	Nº municipios	Porcentaje	Patrimonio Natural Nº municipios	Porcentaje	Munic. de Conc. Oferta Nº municipios	Porcentaje	Nº municipios	Porcentaje	Nº municipios	Porcentaje
Ávila	7	2,82	11	4,44	8	3,23	15	6,05	248	100,00
Burgos	21	5,66	15	4,04	16	4,31	28	7,55	371	100,00
León	12	5,69	12	5,69	14	6,64	21	9,95	211	100,00
Palencia	11	5,76	6	3,14	8	4,19	14	7,33	191	100,00
Salamanca	8	2,21	10	2,76	7	1,93	14	3,87	362	100,00
Segovia	10	4,78	6	2,87	8	3,83	14	6,70	209	100,00
Soria	18	9,84	14	7,65	13	7,10	27	14,75	183	100,00
Valladolid	10	4,44	3	1,33	4	1,78	11	4,89	225	100,00
Zamora	8	3,23	8	3,23	3	1,21	11	4,44	248	100,00
<b>Castilla y León</b>	<b>105</b>	<b>4,67</b>	<b>85</b>	<b>3,78</b>	<b>81</b>	<b>3,60</b>	<b>155</b>	<b>6,90</b>	<b>2.248</b>	<b>100,00</b>

#### 3.2 Importancia de los Municipios de Destino Turístico Preferente sobre el total de Municipios de Destino Turístico (de las tres categorías) por provincia

Provincia	Patrimonio Cultural		Municipios de Destino Turístico Preferente				Total M.D.T. Preferente		Total de MDT Provinc.	
	Nº municipios	Porcentaje	Patrimonio Natural Nº municipios	Porcentaje	Munic. de Conc. Oferta Nº municipios	Porcentaje	Nº municipios	Porcentaje	Nº municipios	Porcentaje
Ávila	7	13,73	11	21,57	8	15,69	15	29,41	51	100,00
Burgos	21	32,81	15	23,44	16	25,00	28	43,75	64	100,00
León	12	27,27	12	27,27	14	31,82	21	47,73	44	100,00
Palencia	11	44,00	6	24,00	8	32,00	14	56,00	25	100,00
Salamanca	8	13,11	10	16,39	7	11,48	14	22,95	61	100,00
Segovia	10	45,45	6	27,27	8	36,36	14	63,64	22	100,00
Soria	18	50,00	14	38,89	13	36,11	27	75,00	36	100,00
Valladolid	10	47,62	3	14,29	4	19,05	11	52,38	21	100,00
Zamora	8	25,00	8	25,00	3	9,38	11	34,38	32	100,00
<b>Castilla y León</b>	<b>105</b>	<b>29,49</b>	<b>85</b>	<b>23,88</b>	<b>81</b>	<b>22,75</b>	<b>155</b>	<b>43,54</b>	<b>356</b>	<b>100,00</b>



Provincia	Municipios de Destino Turístico Preferente				Total de Municipios de Provincia			
	Habitantes		Extensión		Habitantes		Extensión	
	Nº habitantes	Porcentaje	Km <sup>2</sup>	Porcentaje	Nº habitantes	Porcentaje	Km <sup>2</sup>	Porcentaje
Ávila	73.817	44,17	1.410,66	17,52	167.132	100,00	8.050,00	100,00
Burgos	196.380	56,70	5.194,66	36,35	346.355	100,00	14.292,00	100,00
León	255.330	50,42	2.679,10	17,19	506.365	100,00	15.581,00	100,00
Palencia	105.604	58,79	1.801,45	22,37	179.623	100,00	8.052,00	100,00
Salamanca	201.698	57,70	962,27	7,79	349.550	100,00	12.350,00	100,00
Segovia	86.280	58,79	1.644,15	23,76	146.755	100,00	6.921,00	100,00
Soria	66.630	72,75	3.687,81	35,78	91.593	100,00	10.306,00	100,00
Valladolid	371.078	75,42	1.242,95	15,32	492.029	100,00	8.111,00	100,00
Zamora	99.746	48,61	1.223,74	11,59	205.201	100,00	10.561,00	100,00
<b>Castilla y León</b>	<b>1.456.563</b>	<b>58,62</b>	<b>19.846,79</b>	<b>21,06</b>	<b>2.484.603</b>	<b>100,00</b>	<b>94.224,00</b>	<b>100,00</b>

Provincia	Municipios de Destino Turístico Preferente				Total de MDT de Provincia			
	Habitantes		Extensión		Habitantes		Extensión	
	Nº habitantes	Porcentaje	Km <sup>2</sup>	Porcentaje	Nº habitantes	Porcentaje	Km <sup>2</sup>	Porcentaje
Ávila	73.817	72,55	1.410,66	45,71	101.752	100,00	3.086,03	100,00
Burgos	196.380	76,55	5.194,66	54,59	256.524	100,00	9.515,76	100,00
León	255.330	87,86	2.679,10	51,91	290.608	100,00	5.161,41	100,00
Palencia	105.604	93,32	1.801,45	73,08	113.166	100,00	2.464,90	100,00
Salamanca	201.698	87,55	962,27	36,55	230.376	100,00	2.633,03	100,00
Segovia	86.280	94,23	1.644,15	77,96	91.568	100,00	2.108,84	100,00
Soria	66.630	96,85	3.687,81	85,22	68.799	100,00	4.327,48	100,00
Valladolid	371.078	98,85	1.242,95	74,96	375.410	100,00	1.658,08	100,00
Zamora	99.746	91,75	1.223,74	51,87	108.715	100,00	2.359,12	100,00
<b>Castilla y León</b>	<b>1.456.563</b>	<b>88,98</b>	<b>19.846,79</b>	<b>59,57</b>	<b>1.636.918</b>	<b>100,00</b>	<b>33.314,65</b>	<b>100,00</b>

### 3.3 Valoración del patrimonio de los Municipios de Destino Turístico Preferente sobre el total de Municipios de Destino Turístico (de las tres categorías) por provincia

Provincia	Municipios de Destino Turístico Preferente				Total de MDT de Provincia			
	Patrimonio Cultural		Patrimonio Natural		Patrimonio Cultural		Patrimonio Natural	
	Nº municipios	Porcentaje	Nº municipios	Porcentaje	Nº municipios	Porcentaje	Nº municipios	Porcentaje
Ávila	7	53,85	11	25,58	13	100,00	43	100,00
Burgos	21	46,67	15	46,88	45	100,00	32	100,00
León	12	63,16	12	42,86	19	100,00	28	100,00
Palencia	11	55,00	6	54,55	20	100,00	11	100,00
Salamanca	8	47,06	10	19,23	17	100,00	52	100,00
Segovia	10	71,43	6	50,00	14	100,00	12	100,00
Soria	18	78,26	14	77,78	23	100,00	18	100,00
Valladolid	10	66,67	3	37,50	15	100,00	8	100,00
Zamora	8	88,89	8	27,59	9	100,00	29	100,00
<b>Castilla y León</b>	<b>105</b>	<b>60,00</b>	<b>85</b>	<b>36,48</b>	<b>175</b>	<b>100,00</b>	<b>233</b>	<b>100,00</b>

### 3.4 Valoración de la correspondencia entre los Municipios de Concentración de la Oferta y Destino Turístico Preferente sobre el total de Municipios de Destino Turístico por provincia

Provincia	M.C.O. y D.T. Preferente		Total M.D.T. Preferente	
	Nº municipios	Porcentaje	Nº municipios	Porcentaje
Ávila	8	53,33	15	100,00
Burgos	16	57,14	28	100,00
León	14	66,67	21	100,00
Palencia	8	57,14	14	100,00
Salamanca	7	50,00	14	100,00
Segovia	8	57,14	14	100,00
Soria	13	48,15	27	100,00
Valladolid	4	36,36	11	100,00
Zamora	3	27,27	11	100,00
<b>Castilla y León</b>	<b>81</b>	<b>52,26</b>	<b>155</b>	<b>100,00</b>

### 3.5 Valoración de la correspondencia entre los Municipios de Concentración de la Oferta y Destino Turístico Preferente sobre el total de Municipios de Concentración de la Oferta por provincia

Provincia	M.C.O. y D.T. Preferente		Total de MCO	
	Nº municipios	Porcentaje	Nº municipios	Porcentaje
Ávila	8	53,33	15	100,00
Burgos	16	66,67	24	100,00
León	14	46,67	30	100,00
Palencia	8	57,14	14	100,00
Salamanca	7	50,00	14	100,00
Segovia	8	50,00	16	100,00
Soria	13	92,86	14	100,00
Valladolid	4	57,14	7	100,00
Zamora	3	37,50	8	100,00
<b>Castilla y León</b>	<b>81</b>	<b>57,04</b>	<b>142</b>	<b>100,00</b>

## 4 Municipios de Concentración de la Oferta

### Valoración provincial del alojamiento en Municipios de Concentración de la Oferta Turística

Provincia	Nº de Habitantes	Alojamiento Habitual		Alojamiento Rural		Total	
		Plazas	Índice	Plazas	Índice	Plazas	Índice
Ávila	70.092	2.701	3,85	298	0,43	2.999	4,28
Burgos	218.066	4.793	2,20	222	0,10	5.015	2,30
León	283.579	6.744	2,38	344	0,12	7.088	2,50
Palencia	104.896	2.453	2,34	220	0,21	2.673	2,55
Salamanca	188.772	6.300	3,34	89	0,05	6.389	3,38
Segovia	76.740	3.033	3,95	92	0,12	3.125	4,07
Soria	52.025	2.504	4,81	164	0,32	2.668	5,13
Valladolid	354.042	3.586	1,01	0	0,00	3.586	1,01
Zamora	24.021	1.660	6,91	5	0,02	1.665	6,93
<b>Castilla y León</b>	<b>1.372.233</b>	<b>33.774</b>	<b>2,46</b>	<b>1.434</b>	<b>0,10</b>	<b>35.208</b>	<b>2,57</b>

## 5 Municipios de Destino Turístico

Valoración provincial del alojamiento en Municipios de Destino Turístico (de las tres categorías)

Provincia	Nº de Habitantes de M.D.T.	Alojamiento Habitual		Alojamiento Rural		Total Alojamiento	
		Plazas	Índice	Plazas	Índice	Plazas	Índice
Ávila	101.752	3.143	3,09	422	0,41	3.565	3,50
Burgos	256.524	4.898	1,91	436	0,17	5.334	2,08
León	290.608	5.466	1,88	382	0,13	5.848	2,01
Palencia	113.166	1.924	1,70	337	0,30	2.261	2,00
Salamanca	230.376	6.100	2,65	446	0,19	6.546	2,84
Segovia	91.568	2.777	3,03	125	0,14	2.902	3,17
Soria	68.799	2.925	4,25	286	0,42	3.211	4,67
Valladolid	375.410	3.913	1,04	14	0,00	3.927	1,05
Zamora	110.467	2.295	2,08	80	0,07	2.375	2,15
<b>Castilla y León</b>	<b>1.638.670</b>	<b>33.441</b>	<b>2,04</b>	<b>2.528</b>	<b>0,15</b>	<b>35.969</b>	<b>2,20</b>

## 6 Municipios de Destino Turístico Preferente

Valoración provincial del alojamiento en Municipios de Destino Turístico Preferente

Provincia	Nº de Habitantes de M.D.T. Prefer.	Alojamiento Habitual		Alojamiento Rural		Total Alojamiento	
		Plazas	Índice	Plazas	Índice	Plazas	Índice
Ávila	73.817	2.708	3,67	367	0,50	3.075	4,17
Burgos	196.380	4.079	2,08	273	0,14	4.352	2,22
León	255.330	5.236	2,05	228	0,09	5.464	2,14
Palencia	105.604	1.828	1,73	323	0,31	2.151	2,04
Salamanca	201.698	5.622	2,79	153	0,08	5.775	2,86
Segovia	86.280	2.735	3,17	86	0,10	2.821	3,27
Soria	66.630	2.925	4,39	281	0,42	3.206	4,81
Valladolid	371.078	3.913	1,05	6	0,00	3.919	1,06
Zamora	99.746	2.289	2,29	36	0,04	2.325	2,33
<b>Castilla y León</b>	<b>1.456.563</b>	<b>31.335</b>	<b>2,15</b>	<b>1.753</b>	<b>0,12</b>	<b>33.088</b>	<b>2,27</b>

## Fuentes documentales y bibliográficas

- ALEDO TUR, ANTONIO y MAZÓN MARTÍNEZ, TOMÁS *Análisis y metodología para el estudio del sector turístico de una comarca: el caso del Bajo Segura (Alicante)*. Estudios Turísticos Nº 137. Ed. Instituto de Estudios Turísticos. Madrid, 1998.
- BERMEJO PALACIOS, VICENTE y MORETÓN ABÓN, CARLOS (directores) *Geografía de Castilla y León*. Ed. Páramo. Madrid, 1995.
- BIGNÉ ALCALIZ, J. ENRIQUE y LÓPEZ, DIEGO (directores) *Planificación territorial y comercialización turística*. Ed. Universitat Jaume I. Castellón de la Plana, 1999.
- CABO, ÁNGEL y MANERO, FERNANDO (directores) *Geografía de Castilla y León*. Ed. Ámbito. Valladolid, 1987.
- CAMISÓN ZORNOZA, CÉSAR y MONFORT MIR, VICENTE *Estrategias de reposicionamiento para destinos turísticos maduros: el caso de la Costa Blanca*. Estudios Turísticos Nº 135. Ed. Instituto de Estudios Turísticos. Madrid, 1998.
- CONSEJERÍA DE CULTURA Y TURISMO *Plan Regional de Turismo de Castilla y León*. Ed. Junta de Castilla y León. Valladolid, 1994.
- CONSEJERÍA DE ECONOMÍA Y HACIENDA *Anuario Estadístico de Castilla y León 1999*. Ed. Junta de Castilla y León. Valladolid, 1999.
- CONSEJERÍA DE ECONOMÍA Y HACIENDA *Anuario Estadístico de Castilla y León 2000*. Ed. Junta de Castilla y León. Valladolid, 2000.
- CONSEJERÍA DE ECONOMÍA Y HACIENDA *Plan de Desarrollo Regional de Castilla y León 2000-2006*. Ed. Junta de Castilla y León. Valladolid, 1999.
- CONSEJERÍA DE FOMENTO *Avance de las Directrices de Ordenación del Territorio de Castilla y León*. Inédito. 1999.
- CONSEJERÍA DE INDUSTRIA, COMERCIO Y TURISMO *Ley 10/1997, de 19 de diciembre, de Turismo de Castilla y León*. Ed. Junta de Castilla y León. B.O.C. y L. nº 249, de diciembre de 1997.
- CONSEJERÍA DE INDUSTRIA, COMERCIO Y TURISMO *Programa de ayudas 2000*. Ed. Junta de Castilla y León. Valladolid, 2000.
- CONSEJERÍA DE MEDIO AMBIENTE Y ORDENACIÓN DEL TERRITORIO *Hipótesis de Modelo Territorial. Directrices de Ordenación Territorial, Castilla y León*. Ed. Junta de Castilla y León. Madrid, 1996.
- CONSEJERÍA DE MEDIO AMBIENTE Y ORDENACIÓN DEL TERRITORIO *Libro Verde del Medio Ambiente en Castilla y León. Documento para el debate público*. Ed. Junta de Castilla y León. Salamanca, 1999.
- CONSEJERÍA DE MEDIO AMBIENTE Y ORDENACIÓN DEL TERRITORIO *¿Qué es un Espacio Natural Protegido? Guía informativa*. Ed. Junta de Castilla y León. Valladolid, 1997.

- CONSEJERÍA DE MEDIO AMBIENTE Y ORDENACIÓN DEL TERRITORIO Red de Espacios Naturales. Ley de Espacios Naturales de la Comunidad de Castilla y León. Ed. Junta de Castilla y León. Valladolid, 1994.
- DÍAZ ÁLVAREZ, JOSÉ R. Geografía del Turismo. Colección Geografía de España. Ed. Síntesis, S.A. Madrid, 1988.
- DIRECCIÓN GENERAL DE RELACIONES CON LOS MEDIOS DE COMUNICACIÓN SOCIAL Guía de la Comunicación Castilla y León 1999. Ed. Ámbito, S.A. Valladolid, 1999.
- DIRECCIÓN GENERAL DE TURISMO Castilla y León: Destino Turístico. Ed. Junta de Castilla y León. Valladolid, 1995.
- DIRECCIÓN GENERAL DE TURISMO Guía de Servicios de Castilla y León. Ed. SOTUR, S.A. Valladolid, 2000.
- DIRECCIÓN GENERAL DE TURISMO Plan Regional de Turismo de Castilla y León. 2001-2006. Borrador. Inédito. 2000.
- EDILESA Guía Profesional de Turismo. Castilla y León. Ed. Junta de Castilla y León. León, 1997.
- FOREM (Fundación para la formación continua) Formación y Turismo rural. Ed. Acite. Madrid, 2000.
- FOURNEAU, FRANCIS y MARCHENA, MANUEL (directores) Ordenación y desarrollo del turismo en España y en Francia. Seminarios Hispanofranceses. Ed. Ministerio de Obras Públicas y Transportes. Madrid, 1991.
- GALLEGO, JESÚS FELIPE y PEYROLÓN MELENDO, RAMÓN Diccionario de hostelería. Ed. Paraninfo. Madrid, 1998.
- GIL DE ARRIBA, CARMEN *Turismo rural en la montaña palentina, vías y orientaciones para un desarrollo local sostenible*. Estudios Turísticos Nº 135. Ed. Instituto de Estudios Turísticos. Madrid, 1998.
- HERRERO PRIETO, LUIS CÉSAR Desarrollo económico municipal y organización del espacio en Castilla y León. Ed. Universidad de Valladolid. Zamora, 1994.
- LENO CERRO, FRANCISCO *La evaluación del potencial turístico en un proceso de planificación: el canal de Castilla*. Estudios Turísticos Nº 116. Ed. Instituto de Estudios Turísticos. Madrid, 1992.
- LOBO MONTERO, PILAR *Sistema de Información Geográfica para el análisis del turismo (SIGTUR). Aspectos metodológicos*. Estudios Turísticos Nº 142. Ed. Instituto de Estudios Turísticos. MADRID, 1999.
- MINISTERIO DE ECONOMÍA Y HACIENDA Plan de Desarrollo Regional 1994 – 1999. Regiones incluidas en el Objetivo nº 1 de los Fondos Estructurales Europeos. Ed. Ministerio de Economía y Hacienda. Madrid, 1994.
- NIETO SOLÍS, JOSÉ ANTONIO y UTRILLA DE LA HOZ, ALFONSO Castilla y León en la Unión Europea. Ed. Comisión de las Comunidades Europeas. Barcelona, 1995.

- PEARCE, DOUGLAS      Desarrollo turístico. Su planificación y ubicación geográficas. Ed. Trillas, S.A. Méjico, D.F., 1988.
- RAMÍREZ ESTÉVEZ,  
GUILLERMO y REGUERA  
DE CASTRO, JOSÉ MAURO      Atlas del Territorio de Castilla y León. Ed. Junta de Castilla y León. Valladolid, 1995.
- RAMÍREZ ESTÉVEZ,  
GUILLERMO y REGUERA  
DE CASTRO, JOSÉ MAURO      Modelo Funcional de la Territorialización de Servicios en Castilla y León. Ed. Junta de Castilla y León. Valladolid, 1994.
- SERVITUR,  
Consultores de Turismo, S.L.      Plan Regional de Turismo Rural de Castilla y León (Avance). Inédito. 1994.
- TRAGSATEC  
y UNIDAD ESPAÑOLA  
DEL OBSERVATORIO EUROPEO  
LEADER      *Regreso a la aldea. Plan Integral de Rehabilitación de Núcleos Rurales.* Actualidad Leader Nº 8. Ed. Ministerio de Agricultura, Pesca y Alimentación. Madrid, 1999.
- TROITIÑO VINUESA, MIGUEL  
ÁNGEL      *Turismo y desarrollo sostenible en las ciudades históricas con patrimonio arquitectónico-monumental.* Estudios Turísticos Nº 137. Ed. Instituto de Estudios Turísticos. Madrid, 1998.
- VERA, J. FERNANDO  
(Coordinador)      Análisis territorial del turismo. Una nueva Geografía del Turismo. Ed. Ariel, S.A. Barcelona, 1997
- VOGELER RUIZ, CARLOS  
y HERNÁNDEZ ARMAND,  
ENRIQUE      Estructura y organización del mercado turístico. Colección de Estudios Turísticos. Ed. Centro de Estudios Ramón Areces, S.A. Madrid, 1997.